

GUÍA TURÍSTICA **RINCÓN** **DE LA VICTORIA** *TOURIST GUIDE*



Disfruta de la Axarquía Malagueña / Enjoy the Axarquía (Málaga)



AXARQUÍA
COSTA DEL SOL

¡Ven a visitarnos!



INFORMACIÓN TURÍSTICA

Rincón de la Victoria es la puerta de entrada a la Costa del Sol Oriental. Su ubicación, al suroeste de la comarca de la Axarquía, le permite disfrutar de un clima subtropical. Destino ideal para el turismo vacacional, cuenta con nueve kilómetros de playas y un magnífico paseo marítimo. Pero el municipio ofrece otros tantos atractivos para los amantes de la cultura, el deporte, la historia y las tradiciones. La Cueva del Tesoro, la Casa Fuerte de Bezmiliana, El Museo de Artes Populares, las torres vigías y el Parque Arqueológico del Mediterráneo son otros enclaves de obligada visita. Este municipio recibe el nombre de su principal núcleo de población, situado en la costa. En la franja litoral también se encuentran La Cala del Moral y Torre de Benagalbón. En el interior, a cinco kilómetros de Rincón de la Victoria, se emplaza Benagalbón. En esta localidad se celebran algunas de las fiestas con más solera.

¿Cómo llegar?



Si nos visitas
en coche

El municipio se encuentra a 12 km. de Málaga, con acceso desde la Autovía A7-E15, o la MA-24 (antigua N-340).



Si nos visitas
en autobús

LÍNEA MÁLAGA - RINCÓN DE LA VICTORIA - LOS RUBIOS

Autobuses Portillo: T. 952 360 191
portillo.avanzabus.com

LÍNEA MÁLAGA - RINCÓN DE LA VICTORIA - TORRE BENAGALBÓN - VÉLEZ MÁLAGA

ALSA: T. 902 422 242. www.alsa.es

LÍNEAS URBANAS 1-4

Rincombús: T. 654 301 837
rincombús@msn.com



UN POCO DE HISTORIA

Rincón de la Victoria fue uno de los primeros territorios de Málaga habitados por el ser humano. Los primeros pobladores de la zona datan del Paleolítico Superior, destacando además los asentamientos de las civilizaciones fenicia, romana y andalusí que han dejado su huella en el municipio. Algunos restos cerámicos encontrados datan de la Edad del Bronce. Además de cerámicas sin decorar y otras cavidades de los cantales del Calcolítico.

Durante el periodo andalusí, el municipio se llamó Bezmiliana y su población se dedicaba fundamentalmente a la pesca y agricultura. Cobró cierta importancia como punto estratégico a partir del siglo IX y a partir del XI experimentó un crecimiento urbano muy importante.

La instalación de un convento de Mínimos a los pies de El Cantal bajo la advocación de la Virgen de la Victoria en el siglo XIX, da nombre al actual Rincón de La Victoria.

A finales del siglo XIX la fuerte actividad marinera de la zona convierte a Rincón de La Victoria en un pueblo con numerosos asentamientos de pescadores.



*Para
los más
curiosos*

“Leyendas de la Cueva del Tesoro”

Existen varias leyendas en torno al supuesto tesoro que cobija. Una de ellas cuenta que fue escondido por cinco monarcas hamudíes antes de huir de este territorio. Dicha historia está recogida en un libro de Manuel Laza Palacio, investigador que halló seis dinares de oro del siglo XII. Otra versión señala que el tesoro fue enviado desde Orán por el califa Tasufin ibn Alí, rey de los almorávides, que llegó a la costa malagueña huyendo de una sublevación.

¿QUÉ Y DÓNDE COMER?

La gastronomía de Rincón de la Victoria viene marcada por la frescura de sus pescados, siendo el **pescado frito** plato característico. El más representativo es el Boquerón Victoriano, aunque los espetos de sardinas son también muy populares. También puede degustar aquí otros platos típicos como el potaje caleño llamado cascote, a base de garbanzos y arroz, la cazuela de fideos, la sopa de rape con salsa de almendras y el zoque, tradicional gazpacho rinconero, así como los tradicionales borrachuelos y pestiños navideños. Otra mención merecen las frutas tropicales de la zona, así como el aceite de oliva virgen de presión en frío que se produce en Benagalbón.

*Para los
aficionados
a la cocina*

Besugo en Moraga

(Forma muy antigua de preparar en esta costa este sabroso pescado)

Ingredientes (para 4 personas):

4 Besugos, 2 ó 3 dientes de ajo, 1 hoja de laurel, 1 ramita de perejil, 1 limón, unas hebras de azafrán, 3 ó 4 granos de pimienta negra, 1 copa de vino blanco, ½ vaso de caldo de pescado, aceite de oliva virgen extra, sal (al gusto).

Preparación:

Lo primero es descamar las piezas, dándoles con la parte roma de un cuchillo desde la cola hacia la cabeza. Después se destripan y se enjuagan. Una vez limpios y secos, se salan, se colocan en una cazuela o besugueira, agregándoles por encima el perejil y dos dientes de ajo picados, la hoja de laurel, el vino, el caldo de pescado y el zumo del limón, además de un majaillo con el tercer diente de ajo, el azafrán y los granos de pimienta que se diluyen en un chorreón de aceite (3 ó 4 cucharadas soperas). Añadidos todos los ingredientes, se tapa y se deja a fuego lento durante 20-25 min., teniendo la precaución de zarandear la cazuela de vez en cuando para evitar que se pegue y de añadir, si es preciso, algo de caldo. Dar una vuelta a las piezas para que se hagan por igual.



BARES Y RESTAURANTES

Rincón de La Victoria cuenta con una amplia variedad de restaurantes y bares para comer y tapear, tanto en las zonas de costa como en los núcleos de interior. Puedes consultarlos en www.Malagaln.com: Dónde Comer/Axarquía/Rincón de La Victoria.

¿DÓNDE COMPRAR PRODUCTOS TÍPICOS?

Licorería Antonio Muñoz: C/ Frigiliana 11 (frente Pza. Señorío), Rincón de La Victoria. T. 952 408 699. Completa selección de vinos, licores, y todo tipo de bebidas.

Panadería Salvador: Avda. del Mediterráneo 5, Rincón de La Victoria. T. 952 401 979. Elaboración y venta de pan artesanal, pastelería y bollería.

Panadería El Mimbres: C/ Ronda 11, Edif. San Juan, Rincón De La Victoria. T. 951 936 900. Fábrica de pan y confitería.

Panificadora Jose María: Av. del Mediterráneo, Edif. Ercen, Rincón De La Victoria. T. 952 405 832

Confitería Leo: Avenida Jábega, La Cala del Moral / T. 658 956 532.


Panadería, Pastelería Artesanal y Rincón con otros Productos Gourmet.

La Oveja Negra: Avenida Virgen de la Candelaria 2, Rincón de la Victoria. T. 951 936 788
Selección de quesos, ibéricos, mermeladas, mieles...etc.

Axarshop.com: C/ Clara Campoamor nº 16, Rincón de la Victoria. T. 617 018 030.

Variada selección de productos gourmet de La Axarquía y provincia de Málaga.

Benaoliva: El Molino de Benagalbón. C/ José Bavo 6, Benagalbón. T. 609 562 321.
Aceite de oliva virgen.



¿QUÉ HACER SI NOS VISITAS?

Lugares de interés

La Casa-Fuerte de Bezmiliana

Es uno de los monumentos más emblemáticos del municipio. Se construyó en el S.XVIII para complementar la defensa militar de la zona junto a las torres almenaras ya existentes, a fin de rechazar la piratería marítima y terrestre que acechaba la zona. La puerta principal está coronada con el escudo de armas de Carlos III. Actualmente es una de las salas de exposiciones más reconocidas de la provincia. (T. 952 403 923)

Torres Vigías

Rincón de la Victoria conserva dos torres almenaras del siglo XIV. Tenían la función de vigilar continuamente el mar para alertar a las fortalezas cercanas de incursiones de piratas e invasiones enemigas mediante ahumadas durante el día y hogueras en la noche. La de Benagalbón se alza sobre un pequeño montículo y la de El Cantal preside un acantilado.

Museo de Artes Populares

Se encuentra ubicado en Benagalbón y fue creado a fin de preservar las raíces y tradiciones culturales del municipio. Está distribuido en dos partes: una dedicada a la tradicional casa labriega y otra a los enseres y aperos de labranza típicos de la zona. Hay que resaltar que casi todas las piezas existentes han sido donadas por personas del municipio.

El Parque Arqueológico del Mediterráneo

Es un espacio de 90.000 metros cuadrados destinado a difundir científicamente los orígenes geológicos y la flora autóctona. En él hay una réplica de la Cueva de La Victoria, en la que se hallaron pinturas rupestres, que acercan al visitante a los orígenes del municipio.



Cueva del Tesoro

Es la única gruta de origen submarino visitable de Europa. Las corrientes y el oleaje formaron debajo del nivel del agua sus galerías. En su interior se descubrieron pinturas rupestres y restos arqueológicos desde el Paleolítico hasta la Edad del Bronce. Gargantas, columnas, estalactitas y estalagmitas constituyen su paisaje interior. (T.952 406 162)

Iglesias históricas


Rincón de la Victoria posee una iglesia de 1892 dedicada a Nuestra Señora del Carmen. Más antigua es la iglesia de Nuestra Señora de la Candelaria de Benagalbón, cuyo origen se remonta al siglo XVI, en la que destacan en su interior los murales de Francisco Hernández.

Paseo Marítimo

En torno al paseo marítimo de Rincón de la Victoria se concentra buena parte de los establecimientos hoteleros. Desde este lugar se domina la bahía de Málaga y el frente costero con sus magníficas playas.

Añoreta Golf

Fundado en 1990 y diseñado por el prestigioso jugador profesional D. José María Cañizares, Añoreta Golf nos ofrece unas maravillosas vistas del Mar Mediterráneo. Es un recorrido de 18 hoyos par 72, apto para todo tipo de jugadores y con un trazado muy variado y agradable de jugar. Tiene restaurante, tienda, zona de prácticas y pistas de padel. Tel: 952.40.40.00, info@anoretagolf.es, www.anoretagolf.es



No
dejes
de...

No dejes de dar un paseo por los **Acantilados de El Cantal**. Constituyen un lugar estratégico entre Rincón de La Victoria y la Cala del Moral y se pueden recorrer a través de un agradable paseo que bordea la costa o por los túneles por los que pasaba la línea del tren que conectaba Málaga con Venta de Zafarraya.

¡¡¡Disfrutarás de unas increíbles vistas!!!

Para los amantes de la naturaleza

Rutas de senderismo / Mountain bike

SL A-82 Sendero Arroyo Granadillas – La Capitana (a pie, bicicleta o caballo)

Circular. Longitud: 8,6 km. Duración: 3h. Dificultad: Baja.

SL A-83 Sendero Arroyo Granadillas – Cerro Tío Caña (a pie, bicicleta o caballo)

Circular casi completa. Longitud: 7,3km. Duración: 2,5h. Dificultad: Baja.

SL A-84 Sendero Cerro Tío Caña – Cerro Benagalbón (a pie, bicicleta o caballo)

Lineal. Longitud i/v: 9km. Duración: i/v 3h. Dificultad: Baja.

Gran Senda De Málaga – Etapa 1: Málaga – Rincón De La Victoria

Lineal. Longitud: 15,6 km. Duración 3,5h. Dificultad: Media.

Gran Senda De Málaga – Etapa 2: Rincón De La Victoria – Vélez-Málaga

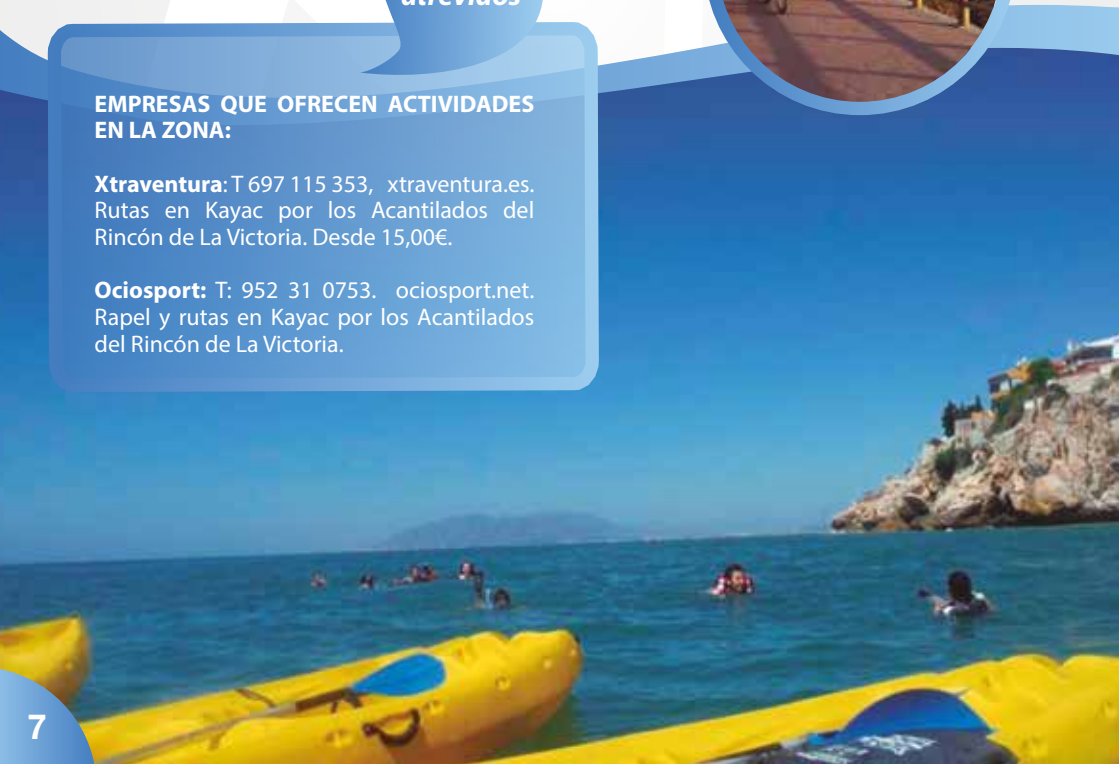



Lineal. Longitud: 24,4 km. Duración 5,5h. Dificultad: Media.

*Para los
más
atrevidos*

EMPRESAS QUE OFRECEN ACTIVIDADES EN LA ZONA:

Xtraventura: T 697 115 353, xtraventura.es.
Rutas en Kayac por los Acantilados del Rincón de La Victoria. Desde 15,00€.

Ociosport: T: 952 31 0753. ociosport.net.
Rapel y rutas en Kayac por los Acantilados del Rincón de La Victoria.



PLAYAS

Playa de La Cala del Moral

Longitud: 1,3 km. Anchura media: 40m.

Es la más occidental del municipio, limitando con Málaga. Se trata de una playa de grava y arena oscura, con oleaje moderado, paseo marítimo y un grado de ocupación alto. Está delimitada por espigones, el arroyo de totalán y el promontorio del Cantal. Cuenta con Bandera Azul y es accesible para minusválidos. Servicios: aseos, duchas, teléfono, alquiler de hamacas y sombrillas, deportes náuticos, bares y chiringuitos.

Playa de Torre de Benagalbón

Longitud: 700m. Anchura media: 25m.

Hacia el este, se trata de una playa semiurbana de arena oscura, situada en el núcleo de Torre de Benagalbón. Es una playa con un grado medio de ocupación y la prolongación natural de la playa de Rincón de la Victoria, pero carece de paseo marítimo. Cuenta con un punto accesible para minusválidos. Servicios: aparcamiento urbano, alquiler de hamacas y sombrillas, bares.

Playa de Los Rubios



Longitud: 1,1 km. Anchura media: 20m.

Se trata de una extensa playa semiurbana de arena oscura y oleaje moderado, situada en el barrio de Los Rubios, en el extremo oriental del municipio. Es una playa con un grado medio de ocupación y cuenta con un itinerario ecológico. Servicios: aseos, duchas, teléfono, alquiler de hamacas y sombrillas, bares y chiringuitos.

Playa de Rincón de la Victoria

Longitud: 3,6 km. Anchura media: 30m.

Se sitúa en la zona central del núcleo urbano. Playa urbana con paseo marítimo, compuesta por arena oscura, con un grado de ocupación alto y acceso para minusválidos. Servicios: autobús, aparcamiento urbano, aseos, duchas, teléfono, alquiler de hamacas y sombrillas, deportes náuticos, bares y chiringuitos.



CALLEJERO

MAP

CALA DEL MORAL

RINCÓN DE LA VICTORIA

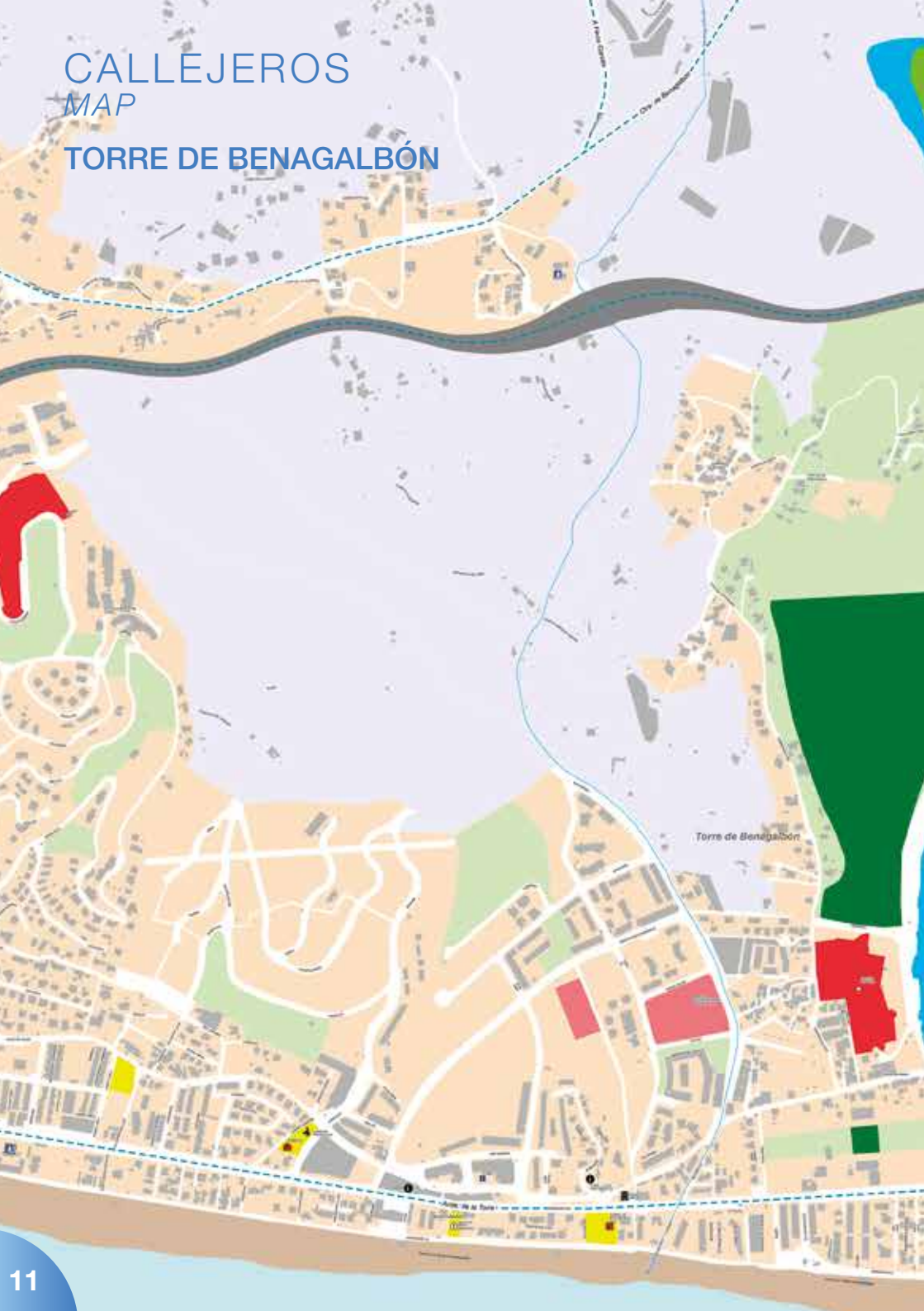




CALLEJEROS

MAP

TORRE DE BENAGALBÓN



BENAGALBÓN



¿DÓNDE ALOJARSE?

WHERE TO STAY?

HOTEL RINCÓN SOL ****

Avda. del Mediterráneo 174, Rincón de la Victoria
reservas@hotelrinconsol.com
www.hotelrinconsol.com
T. 952401100

HOTEL ELIMAR ***

Avda. del Mediterráneo 230, Rincón de la Victoria
reservas@hotelelimar.com
www.hotelelimar.com
T. 952401366

HOTEL MARIA CRISTINA

Avda. de Málaga 18, La Cala del Moral
reservas@mariacristina.com
www.hotelmariacristina.info
T. 952408317


HOTEL CALA BAHÍA ****

Manuel Fernández Moreno 6-7, La Cala del Moral
info@hotelcalabahia.com
www.hotelcalabahia.com
T. 952971685



HOSTAL LOS CALEROS

Los Caleros 10
Rincón de la Victoria
T. 952970689



APARTAMENTOS LAS BIZNAGAS

Goya 14, Rincón de la Victoria
T. 952401105

APARTAMENTOS AÑORETA GOLF

Ur. Añoreta Golf Pueblo Lago, Rincón de la Victoria
info@apartamentoanoreta.com
www.apartamentosanoreta.com
T. 952218945



FIESTAS Y EVENTOS *FESTIVALS AND EVENTS*

Feria de Benagalbón: 2 de Febrero
Benagalbón Fair: February 2nd

**
Cruces de mayo: 3 Mayo
Cruces de Mayo: 3rd May

Feria de la Tapa: Junio
Tapa Fair: June

Feria de La Cala del Moral: principios de Julio
La Cala del Moral Fair: early July

Feria del Rincón de La Victoria: mediados de Julio
Rincón de la Victoria Fair: mid-July

Procesión de la Virgen del Carmen: 16 de Julio
Procession of the Virgen del Carmen: July 16th

Festival de La Comedia: Julio
Comedy Festival: July

Festival Flamenco Puerta de La Axarquía: principios de Agosto
Flamenco Festival La Axarquía: early August

Feria Torre de Benagalbón: Agosto
Tower of Benagalbón Fair: August

Fiesta del Boquerón Victoriano: 2ºdomingo de Septiembre
Boquerón Victoriano Fair: 2nd Sunday of September

Concurso Tradicional de Verdiales: finales de Septiembre. Declarada Fiesta Singular de Málaga. Este concurso concentra en sus calles a más de doce pandas del estilo "montes", interpretando este precioso cante y baile máximo exponente del folklore malagueño.

Traditional Verdiales Contest: late September. A declared Festival in Málaga. This competition is held in the streets with more than a dozen groups playing "mountain" style music, these beautiful folklore songs and dance epitomise Málaga.



DIRECTORIO *DIRECTORY*

Ayuntamiento/Townhall T. 952 402 300
Oficina de Turismo/ Tourist Office T. 952 407 768
Taxis/Taxi T. 952 401 773
Centro de Salud/Health Centre T. 902 505 060
**Hospital Clínica Rincón/
Private Hospital** T. 902 300 107
Policía Local/ Local Police T. 951 212 223
Guardia Civil: T. 952 401 141
Protección Civil/ Civil Protection T. 952 402 257
Bomberos/Fire Brigade T. 952 402 221

**Biblioteca Pública/
Public Library** T. 952 978 251
**Casa de la Cultura Cala
Moral/Culture House** T. 952 404 199
Correos/Post Office T. 952 407 248
**Centro Comercial Rincón de
La Victoria/Rincón de La
Victoria Shopping Centre** T. 952 978 620
Radio Victoria T. 952 970 800

Visit us!



TOURIST INFORMATION

Rincón de la Victoria is the gateway to the Eastern Costa del Sol. Its location, in the south east of the Axarquía Region, provides an enjoyable subtropical climate. It is an ideal destination for holiday tourism, with nine kilometres of beaches, and a magnificent sea front promenade. But the town offers many other attractions for lovers of culture, sports, history, and traditions. La Cueva del Tesoro, La Casa Fuerte de Bezmiliana, The Folk Art Museum, the watchtowers and the Mediterranean Archaeological Park are other must-see sites. This town gets its name from the main population centre, located on the coast. Along the coastal strip also are La Cala del Moral and Torre de Benagalbón. Benagalbón is located five kilometres inland from Rincón de la Victoria. Some of the most traditional festivals are held in this village.

How to get here ?



If you visit us by car

The town is 12 km from Málaga, with access from the A7-E15 motorway, or the MA-24 (the former N-340).



If you visit us by bus

MÁLAGA - RINCÓN DE LA VICTORIA - LOS RUBIOS LINE

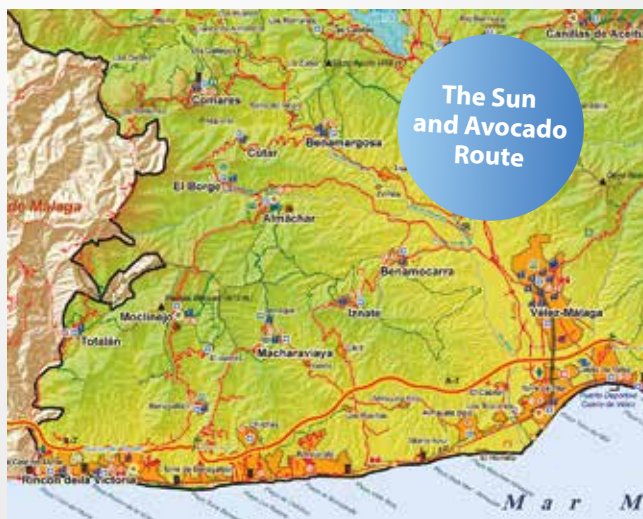
Buses Portillo: T. 952 360 191
portillo.avanzabus.com

MÁLAGA - RINCÓN DE LA VICTORIA - TORRE BENAGALBÓN - VÉLEZ MÁLAGA LINE

ALSA: T. 902 422 242 / www.alsa.es

URBAN LINES 1-4

Rinconbus: T. 654 301 837
rinconbus@msn.com



A WALK THROUGH HISTORY

Rincón de la Victoria was one of the first territories in Málaga to be inhabited by humans. The first settlers of the area date from the Upper Palaeolithic era, while the settlement of Phoenician, Roman, and Andalusian civilizations have also left their mark on the town. Some ceramic remains found date back to the Bronze Age, in addition to undecorated pottery and other Chalcolithic canthal hollows.

During the Andalusian period, the town was called Bezmiliana and its population was mainly engaged in fishing and agriculture. It gained importance as a strategic point from the ninth century and from tenth century experienced major urban growth.

The setting up of a small convent at the foot of El Cantal under the patronage of La Virgen de La Victoria in the nineteenth century, gave Rincón de la Victoria its name.

In the late nineteenth century, the strong maritime activity in the area made Rincón de la Victoria a town with many fishing settlements.



*For the
more
inquisitive*

“Legends of La Cueva del Tesoro or Treasure Cave”

There are several legends about the supposed treasure that it covets. One account says it was hidden by five hamudi monarchs before fleeing the area. This story appears in a book by Manuel Laza Palacio, a researcher who found six gold dinars from the twelfth century. Another version says that the treasure was sent from Oran by the Caliph Tasufin Ibn Ali, the King of the Almoravids, who came to the coast of Málaga fleeing from an uprising.

WHAT AND WHERE TO EAT?

The cuisine of Rincón de la Victoria is renowned for the freshness of its fish, **fried fish** being a characteristic dish. The most representative is the Boquerón Victoriano, although sardines are also very popular. You can also try other typical dishes like Cali stew called 'left over bits and bobs', made from chickpeas and rice, noodle casserole, monkfish soup with almond sauce and Zoque, Rincón's spin on gazpacho, along with traditional donuts and Christmas sugared pastries. Mention should also go to the tropical fruits from the area as well as the cold pressed virgin olive oil made in Benagalbón.

For
foodies

Moraga Bream

(Very old way of preparing this tasty eastern coast fish dish)

Ingredients (for 4 people):

4 bream, 2 or 3 garlic cloves, 1 bay leaf, 1 sprig of parsley, 1 lemon, some saffron, 3 or 4 black peppercorns, 1 glass of white wine, ½ cup of fish stock, extra virgin olive oil, salt (to taste).

Preparation:

First of all, descale the fish, using the blunt side of a knife from the tail to the head. Then gut and rinse. Once clean and dry and salted, place it in a casserole or bream dish, on top of the parsley and two cloves of crushed garlic, bay leaf, wine, fish stock and lemon juice, plus a muslin bag with the third garlic clove, saffron and peppercorns that have been diluted with a dash of oil (3 to 4 tablespoons). With all the ingredients already added, cover and simmer for 20-25 minutes, taking care to shake the pan occasionally to prevent sticking and add, if necessary, add some stock. Turn the pieces of fish over to ensure even cooking.



BARS Y RESTAURANTS

Rincón de La Victoria has a wide variety of restaurants and tapas bars, both on the seaside and the interior areas. You can check them out on www.MalagaIn.com (Where to eat >Axarquía > Rincón de La Victoria).

WHERE TO BUY TYPICAL PRODUCTS?

Liquory Antonio Muñoz: C/ Frigiliana 11, Rincón de la Victoria. T. 952 408 699.

Complete selection of wines, spirits, and all kinds of drinks.

Panadería Salvador: Avda. Del Mediterráneo, 5. Rincón de la Victoria . T. 952 401 979.

Baking and sales of artisan breads, pastries, and cakes.

Panadería El Mimbres: C/ Ronda 11, Ed. San Juan, Rincón de La Victoria . T. 951 936 900.

Bread and confectionery.

Panificadora Jose Maria (Bread making): Av. del Mediterráneo, Edf. Ercen, Rincón de La Victoria. T. 952 405 832.

Confitería Leo: Avenida Jábega, La Cala del Moral. T. 658 956 532.

Bakery, Confectionery, and Artisan Gourmet corner with other products.

La Oveja Negra: Avenida Virgen de la Candelaria 2, Rincón de la Victoria. T. 951 936 788.


Selection of cheese, Iberian cured meats, jams, honey... etc.

Axarshop.com: C / Clara Campoamor No. 16, Rincón de la Victoria. T. 617 018 030.

Wide selection of gourmet products from Axarquía and the province of Málaga.

Benaoliva: El Molino de Benagalbón. C/ José Bavo 6, Benagalbón. T. 609 562 321.

Aceite de oliva virgen.



WHAT TO DO IF YOU VISIT US?

Places of interest

La Casa-Fuerte de Bezmiliana

It is one of the most emblematic monuments of the town. It was built in the Eighteenth Century to complement the military defenses of the area, along with the existing watchtowers. The front door is crowned with the coat of arms of Charles III, the king who ordered its construction. Today, it is one of the best-known exhibition halls in the province. T. 952 403 923.

Watchtowers

Rincón de la Victoria retains two watchtowers from the Fourteenth Century. They were used to continuously monitor the sea to alert nearby reinforcements of pirate raids and enemy invasions using smoke during the day and bonfires at night. Benagalbón is perched on a small hillock and El Cantal presides over a cliff.

Folk Art Museum

It is located in Benagalbón and was created to preserve the roots and cultural traditions of the town. It is divided into two parts: one dedicated to the traditional peasant working house and other goods and farming tools typical of the area. It should be noted that almost all existing pieces have been donated by people in the municipality.

Mediterranean Archaeological Park

The Park covers 90,000 square metres and is designed to scientifically grow and spread the native vegetation and geology. It is a replica of the Cueva de la Victoria, an area in which there are cave paintings bringing the visitor closer to the origins of Rincón de la Victoria.



Cueva del Tesoro

It is the only submarine cave that can be visited in Europe. The galleries were formed by currents and waves below the water level. Inside cave paintings and archaeological remains were discovered from the Palaeolithic to the Bronze Age. Gorges, columns, stalactites and stalagmites are their inner landscape. T. 952 406 162.

Historical churches


Rincón de la Victoria has a church built in 1892 dedicated to Nuestra Señora del Carmen. The oldest is the Church of Nuestra Señora de la Candelaria in Benagalbón, which dates back to the sixteenth century, inside which most noticeable are the murals of Francisco Hernández.

Sea Front

Most of the hotels in Rincón de la Victoria are found on the sea front. From here the Málaga Bay and the waterfront with its magnificent beaches dominates the view.

Añoreta Golf

Founded in 1990 and designed by renowned professional player D. Jose Maria Cañizares, Añoreta Golf offers wonderful views of the Mediterranean Sea. It is an 18 hole par 72, suitable for all types of players offering a varied and enjoyable course. It has a restaurant, shop, practice area and paddle tennis courts. T. 952.40.40.00, info@anoretagolf.es, www.anoretagolf.es.



*Not
to be
missed*

Do not forget to take a walk along the **Cliffs of El Cantal**. They are a strategic location between Rincón de la Victoria and La Cala del Moral and one can go for a pleasant walk along the coast or through the tunnels through which the train line connecting Málaga and the Venta de Zafarrraya used to pass.

You will enjoy some amazing views!!!

For nature lovers

Hiking / mountain biking

SL A-82 Arroyo Granadillas - La Capitana Trail (on foot, bicycle or horse)

Round-trip. Length: 8.6 m. Duration: 3h. Difficulty: low.

SL A-83 Arroyo Granadillas - Cerro Tío Caña Trail (on foot, bicycle or horse)

Almost complete round-Trip. Length: 7.3km. Duration: 2.5h. Difficulty: low.

SL A-84 Cerro Tío Caña - Cerro Benagalbón Trail (on foot, bicycle or horse)



Linear. Length (2 ways): 9km. Duration: 3h. Difficulty: low.

Great Málaga Trail - Stage 1: Málaga - Rincón de La Victoria

Linear. Length: 15.6 km. Duration 3.5h. Difficulty: Medium.

Great Málaga Trail - Stage 2: Rincón de La Victoria - Vélez-Málaga

Linear. Length: 24.4 km. Duration 5.5h. Difficulty: Medium.



*For the
more
daring*

COMPANIES THAT OFFER ACTIVITIES IN THE AREA:

XTRAVENTURA: Kayak tours around the cliffs of Rincón de la Victoria. From € 15.00.
T. 697 115 353
xtraventura.es

OCIOSPORT: Rappelling and Kayac tours around the cliffs of Rincón de La Victoria.
T. 952 31 0753
ociosport.net

BEACHES

Playa de La Cala del Moral

1.3 km in length and an average width of 40m.

It is the westernmost municipality, bordering Málaga. It has a dark sand gravel beach with moderate waves, a promenade and high occupancy. It is bordered by breakwaters, the Totalán Stream and the Cantal promontory. It has a Blue Flag and disabled access. Services: toilets, showers, telephone, sunbed rentals and parasols, water sports, bars and beach bars.

Playa Torre de Benagalbón

700m length and 25m average width.

To the east, it is a semi-urban beach with dark sand, located in the centre of Torre de Benagalbón. It is a beach with an average occupancy rate and naturally extends on from the beach at Rincón de la Victoria, but lacks a promenade. It has a disabled access. Services: urban parking, sunbed rentals and parasols, bars.

Playa Los Rubios



1.1 km in length and average width 20m.

It is an extensive semi-urban beach with dark sand and moderate waves, located in the district of Los Rubios, at the eastern end of the town. It is a beach with an average occupancy rate and has an ecological itinerary. Services: toilets, showers, telephone, sunbed rentals and parasols and bars and beach bars.

Playa Rincón de la Victoria

3.6 km in length and an average width of 30m.

It is located in the central area of the town centre. Urban beach promenade, made up of dark sand, with high occupancy and disabled access. Services: bus, town parking, toilets, showers, telephone, water sports, bars, sunbed rentals and beach bars.



GUÍAS TURÍSTICAS DE LA COMARCA DE LA AXARQUÍA

1. Alcaucín
2. Alfarnate
3. Alfarnatejo
4. Algarrobo
5. Almáchar
6. Árchez
7. Arenas
8. Benamargosa
9. Benamocarra
10. Canillas de Aceituno
11. Canillas de Albaida
12. Colmenar
13. Comares
14. Cómputa
15. Cútar
16. El Borge
17. Frigiliana
18. Iznate
19. La Viñuela
20. Macharaviaya
21. Moclinejo
22. Nerja
23. Periana
24. Rincón de La Victoria
25. Riogordo
26. Salares
27. Sayalonga
28. Sedella
29. Torrox
30. Totalán
31. Vélez-Málaga

Más información / More information

www.rincondelavictoria.es

www.axarquíacostadelsol.es

www.costadelsol-axarquia.com

www.malagaln.com

Descárgate aquí la APP Turística y Cultural:

Download here the Tourist & Cultural APP:

Málaga ^{IN}



QR Malagaln
Android



QR Malagaln
Iphone



APTA
Asociación para la Promoción
Turística de la Axarquía