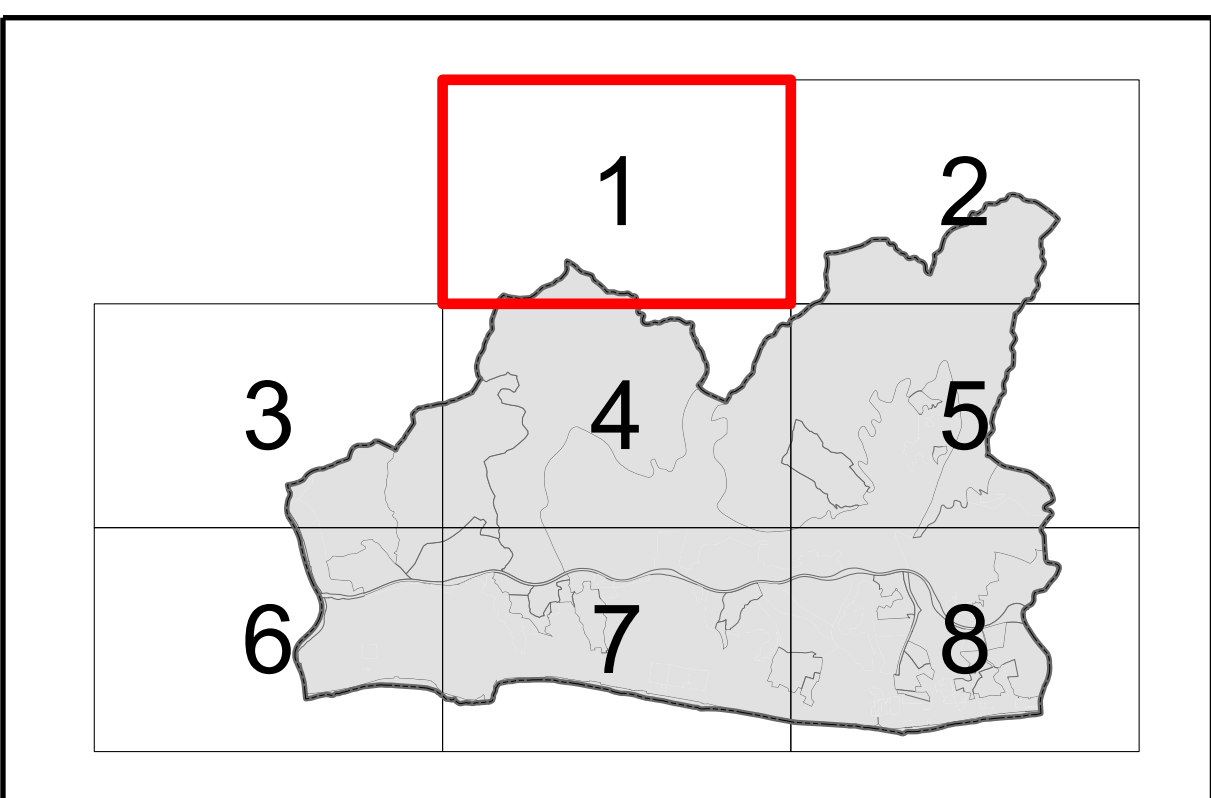
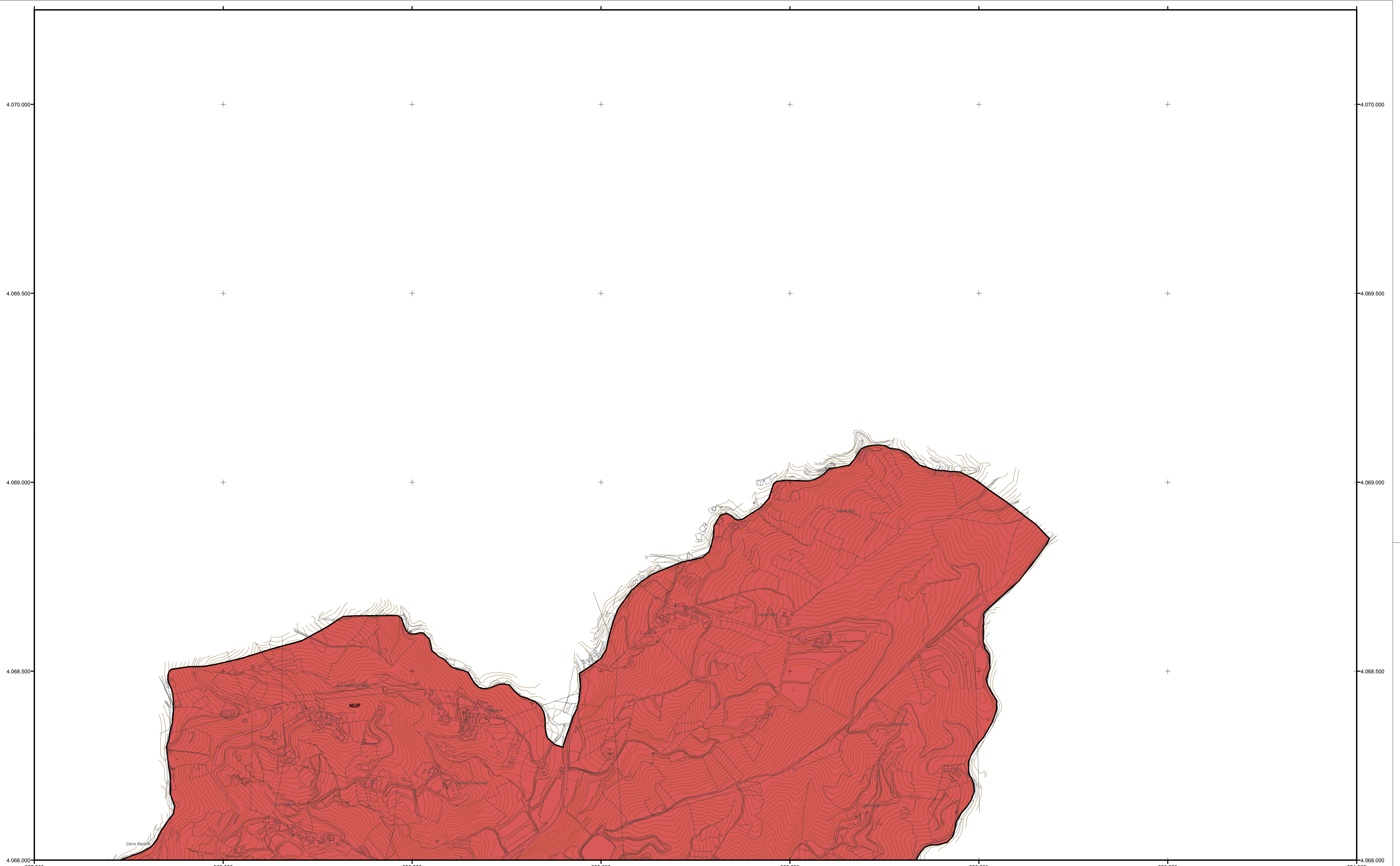










	SUELO URBANO CONSOLIDADO Y SUELO URBANO NO CONSOLIDADO		SUELO NO URBANIZABLE PROTEGIDO NUP.
	SUELO URBANIZABLE ORDENADO Y SUELO URBANIZABLE SECTORIZADO		SUELO NO URBANIZABLE DE PROTECCIÓN DEL PAISAJE NUPP.
	SUELO URBANIZABLE NO SECTORIZADO		SISTEMA GENERAL TÉCNICO
	SUELO NO URBANIZABLE SIMPLE NU		PLAN ESPECIAL
<b>UE</b>	ÁMBITO DE SUELO URBANO NO CONSOLIDADO	<b>SURNS</b>	SECTOR DE SUELO URBANIZABLE NO SECTORIZADO
<b>SURO</b>	SECTOR DE SUELO URBANIZABLE PROGRAMADO	<b>SGUR</b>	SISTEMA GENERAL DEL SUELO URBANIZABLE SECTORIZADO
<b>SURS</b>	SECTOR DE SUELO URBANIZABLE SECTORIZADO	<b>SGURNS</b>	SISTEMA GENERAL DEL SUELO URBANIZABLE NO SECTORIZADO

DENOMINACIÓN TOPONÍMICA POR SITUACIÓN GEOGRÁFICA
C = LA CALA DEL MORAL
R = RINCÓN
TB = TORRE DE BENAGALBÓN
B = BENAGALBÓN



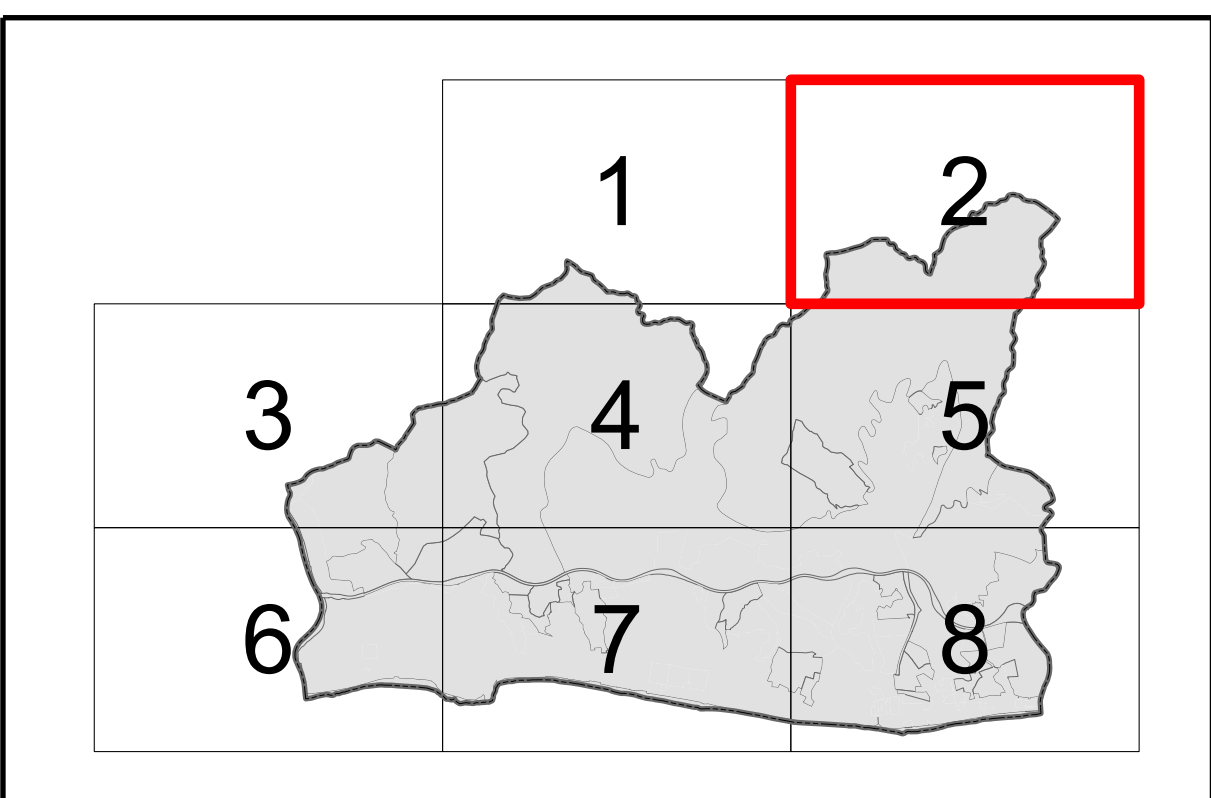
AYUNTAMIENTO DEL MUNICIPIO DE RINCÓN DE LA VICTORIA			
ADAPTACIÓN A LA LOUA DEL PLAN GENERAL DE ORDENACIÓN URBANÍSTICA			
Título Plano	Plano	Fecha	
CLASIFICACIÓN	Hoja n°.	Escala	
	1 / 8	1:5.000	
Redacción			
Ayuntamiento de Rincón de la Victoria			



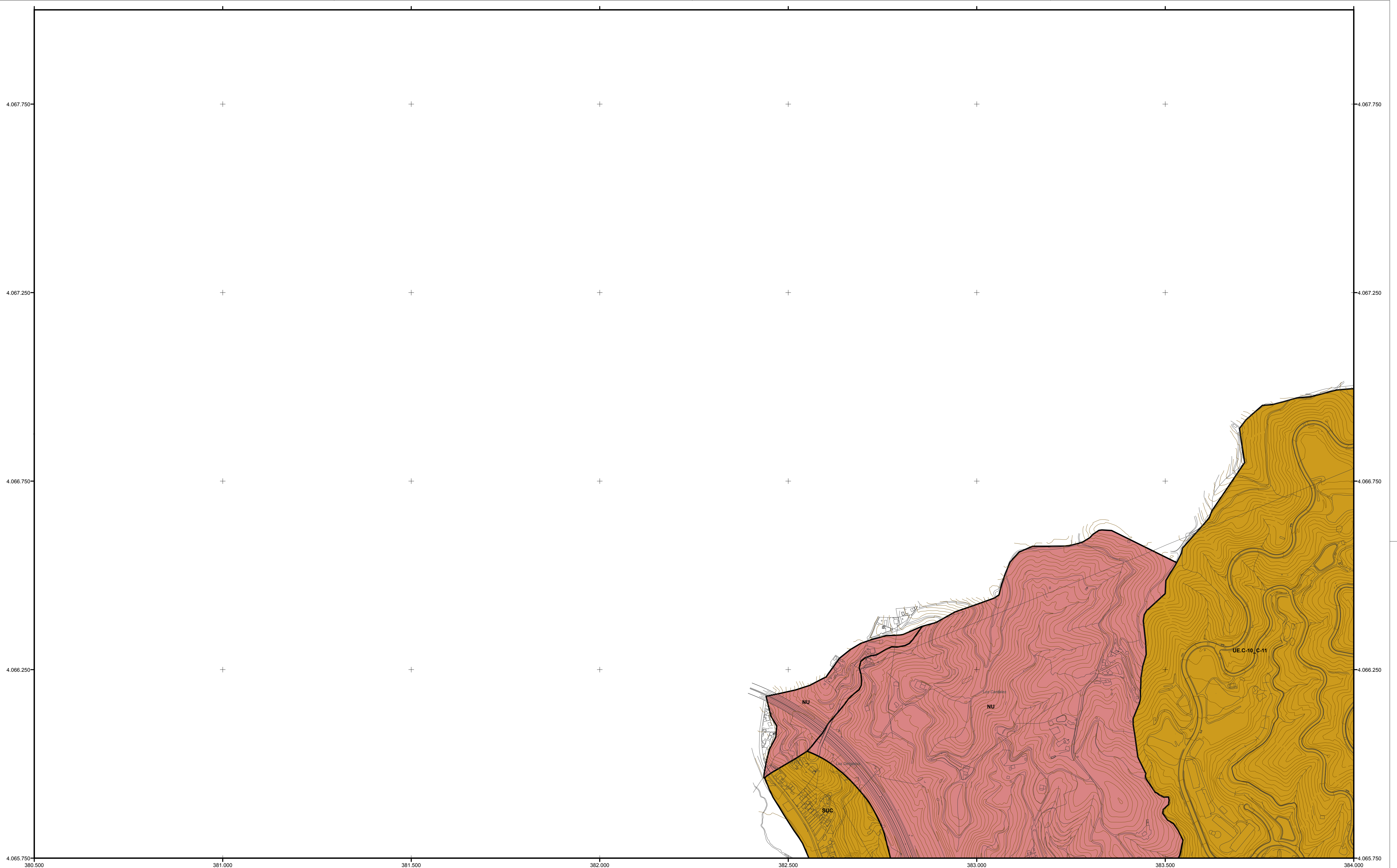
	SUELO URBANO CONSOLIDADO Y SUELO URBANO NO CONSOLIDADO		SUELO NO URBANIZABLE PROTEGIDO NUP.
	SUELO URBANIZABLE ORDENADO Y SUELO URBANIZABLE SECTORIZADO		SUELO NO URBANIZABLE DE PROTECCIÓN DEL PAISAJE NUPP.
	SUELO URBANIZABLE NO SECTORIZADO		SISTEMA GENERAL TÉCNICO
	SUELO NO URBANIZABLE SIMPLE NU		PLAN ESPECIAL
<b>UE</b>	ÁMBITO DE SUELO URBANO NO CONSOLIDADO	<b>SURNS</b>	SECTOR DE SUELO URBANIZABLE NO SECTORIZADO
<b>SURO</b>	SECTOR DE SUELO URBANIZABLE PROGRAMADO	<b>SGUR</b>	SISTEMA GENERAL DEL SUELO URBANIZABLE SECTORIZADO
<b>SURS</b>	SECTOR DE SUELO URBANIZABLE SECTORIZADO	<b>SGURNS</b>	SISTEMA GENERAL DEL SUELO URBANIZABLE NO SECTORIZADO

DENOMINACIÓN TOPONÍMICA POR SITUACIÓN GEOGRÁFICA

C = LA CALA DEL MORAL  
 R = RINCÓN  
 TB = TORRE DE BENAGALBÓN  
 B = BENAGALBÓN



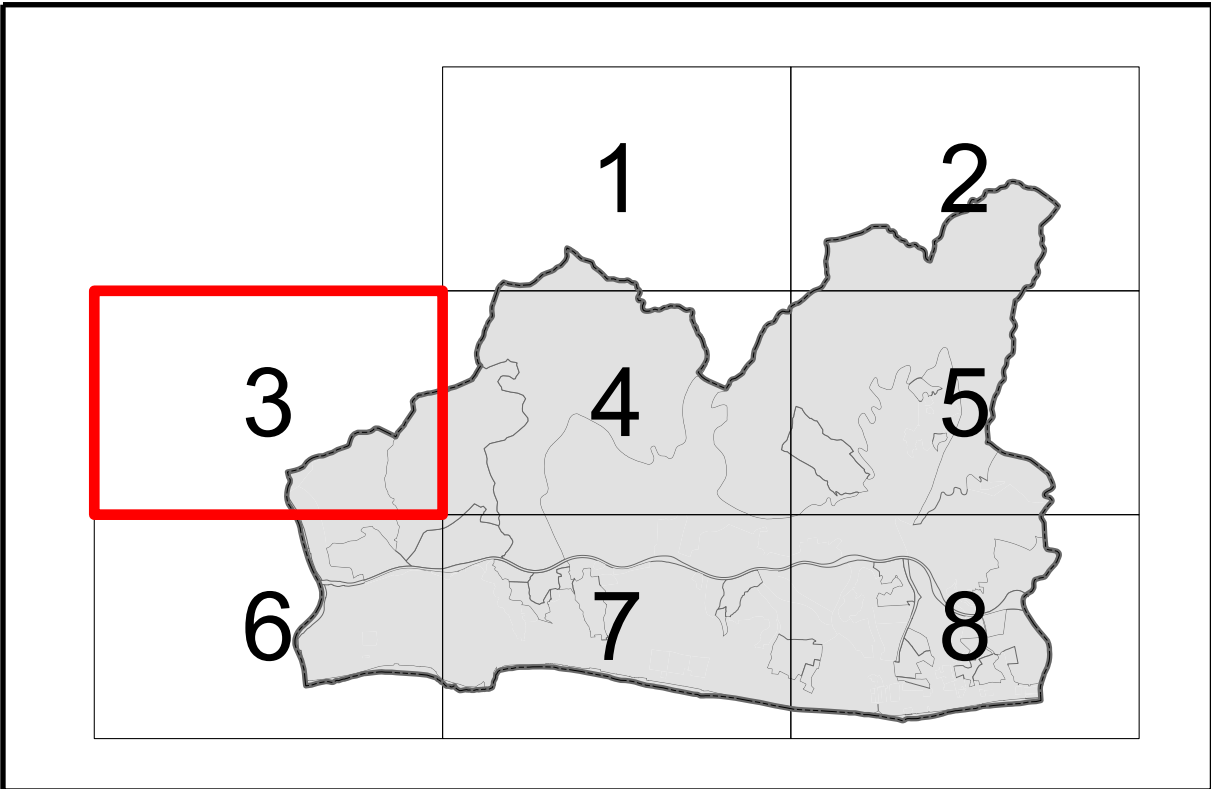
AYUNTAMIENTO DEL MUNICIPIO DE RINCÓN DE LA VICTORIA			
ADAPTACIÓN A LA LOUA DEL PLAN GENERAL DE ORDENACIÓN URBANÍSTICA			
Título Plano	Plano	Fecha	
CLASIFICACIÓN	Hoja n°.	Escala	
	2 / 8	1:5.000	
Redacción			
Ayuntamiento de Rincón de la Victoria			



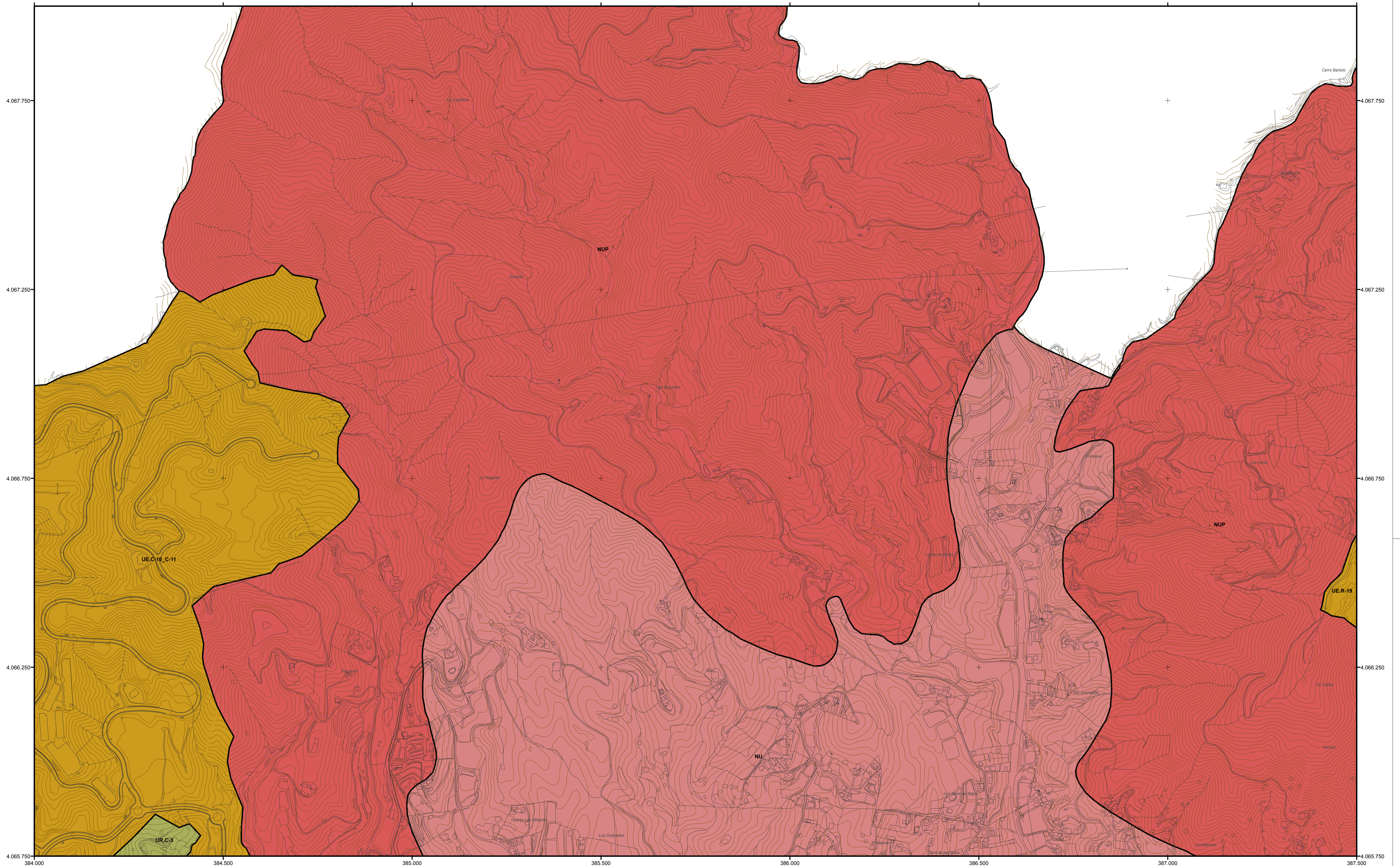
	SUELO URBANO CONSOLIDADO Y SUELO URBANO NO CONSOLIDADO		SUELO NO URBANIZABLE PROTEGIDO NUP.
	SUELO URBANIZABLE ORDENADO Y SUELO URBANIZABLE SECTORIZADO		SUELO NO URBANIZABLE DE PROTECCIÓN DEL PAISAJE NUPP.
	SUELO URBANIZABLE NO SECTORIZADO		SISTEMA GENERAL TÉCNICO
	SUELO NO URBANIZABLE SIMPLE NU		PLAN ESPECIAL
<b>UE</b>	ÁMBITO DE SUELO URBANO NO CONSOLIDADO	<b>SURNS</b>	SECTOR DE SUELO URBANIZABLE NO SECTORIZADO
<b>SURO</b>	SECTOR DE SUELO URBANIZABLE PROGRAMADO	<b>SGUR</b>	SISTEMA GENERAL DEL SUELO URBANIZABLE SECTORIZADO
<b>SURS</b>	SECTOR DE SUELO URBANIZABLE SECTORIZADO	<b>SGURNS</b>	SISTEMA GENERAL DEL SUELO URBANIZABLE NO SECTORIZADO









DENOMINACIÓN TOPONÍMICA POR SITUACIÓN GEOGRÁFICA

C = LA CALA DEL MORAL  
 R = RINCÓN  
 TB = TORRE DE BENAGALBÓN  
 B = BENAGALBÓN



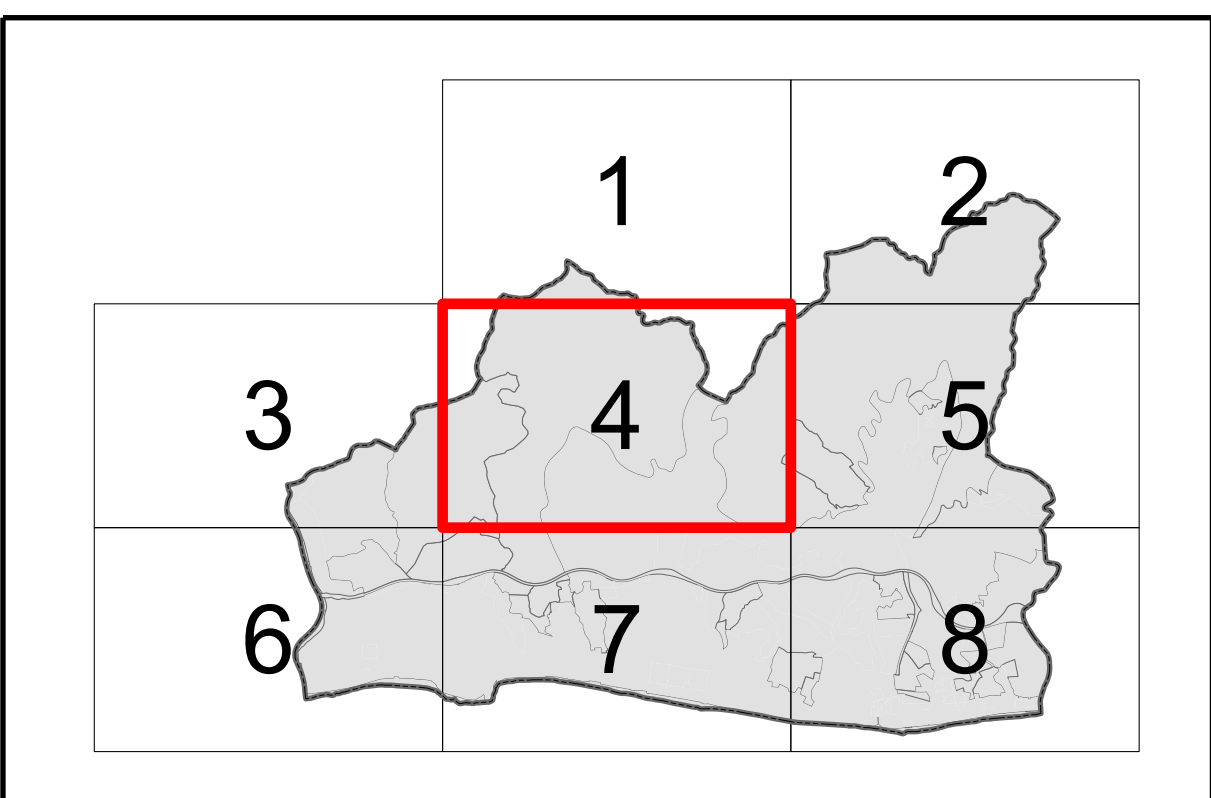
AYUNTAMIENTO DEL MUNICIPIO DE RINCÓN DE LA VICTORIA			
ADAPTACIÓN A LA LOUA DEL PLAN GENERAL DE ORDENACIÓN URBANÍSTICA			
Título Plano	Plano	Fecha	
CLASIFICACIÓN	Hoja n.º	Escala	
	3 / 8	1:5.000	
Redacción			
Ayuntamiento de Rincón de la Victoria			



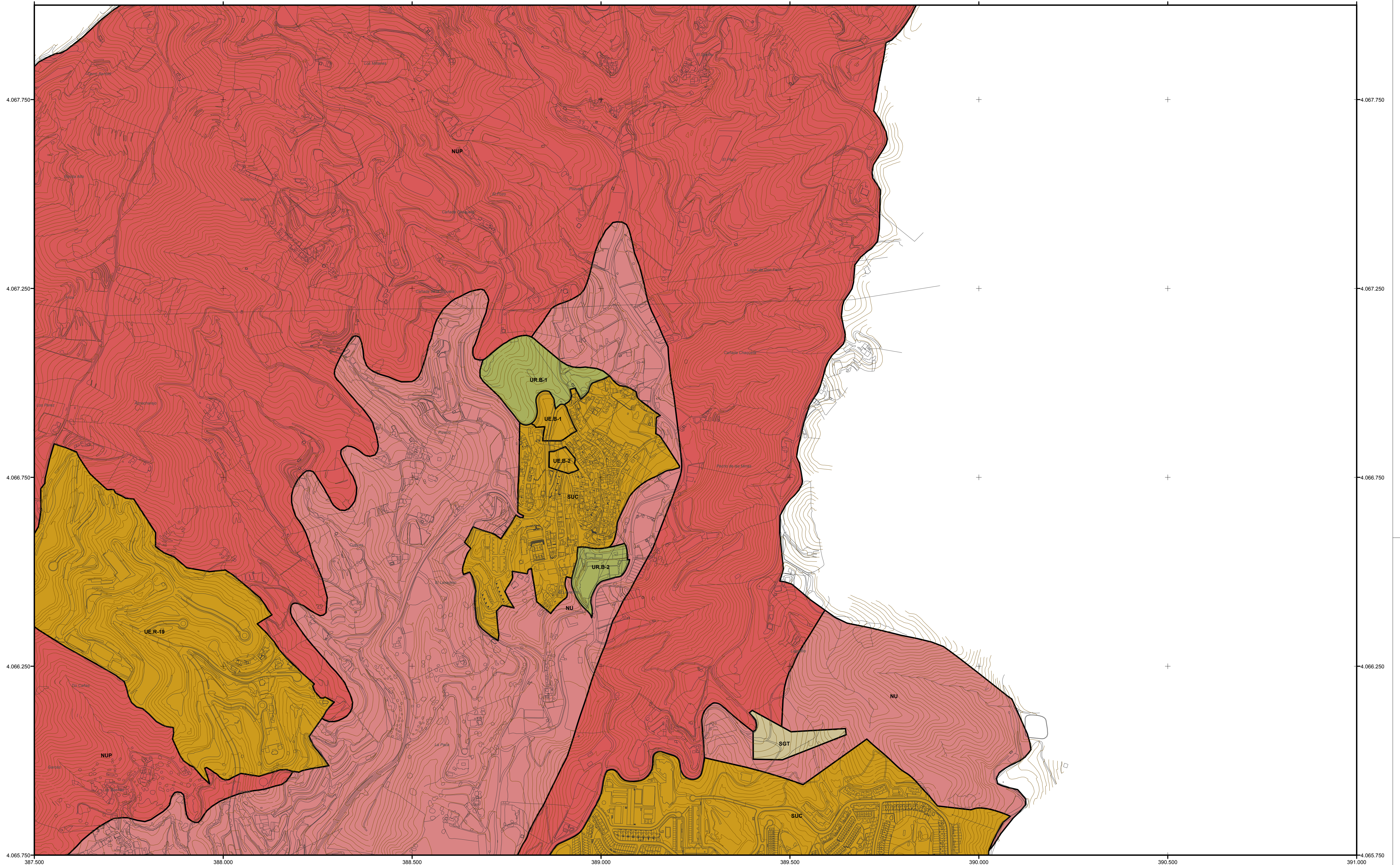
	SUELO URBANO CONSOLIDADO Y SUELO URBANO NO CONSOLIDADO		SUELO NO URBANIZABLE PROTEGIDO NUP.
	SUELO URBANIZABLE ORDENADO Y SUELO URBANIZABLE SECTORIZADO		SUELO NO URBANIZABLE DE PROTECCIÓN DEL PAISAJE NUPP.
	SUELO URBANIZABLE NO SECTORIZADO		SISTEMA GENERAL TÉCNICO
	SUELO NO URBANIZABLE SIMPLE NU		PLAN ESPECIAL
<b>UE</b>	ÁMBITO DE SUELO URBANO NO CONSOLIDADO	<b>SURNS</b>	SECTOR DE SUELO URBANIZABLE NO SECTORIZADO
<b>SURO</b>	SECTOR DE SUELO URBANIZABLE PROGRAMADO	<b>SGUR</b>	SISTEMA GENERAL DEL SUELO URBANIZABLE SECTORIZADO
<b>SURS</b>	SECTOR DE SUELO URBANIZABLE SECTORIZADO	<b>SGURNS</b>	SISTEMA GENERAL DEL SUELO URBANIZABLE NO SECTORIZADO

DENOMINACIÓN TOPONÍMICA POR SITUACIÓN GEOGRÁFICA

C = LA CALA DEL MORAL  
R = RINCÓN  
TB = TORRE DE BENAGALBÓN  
B = BENAGALBÓN



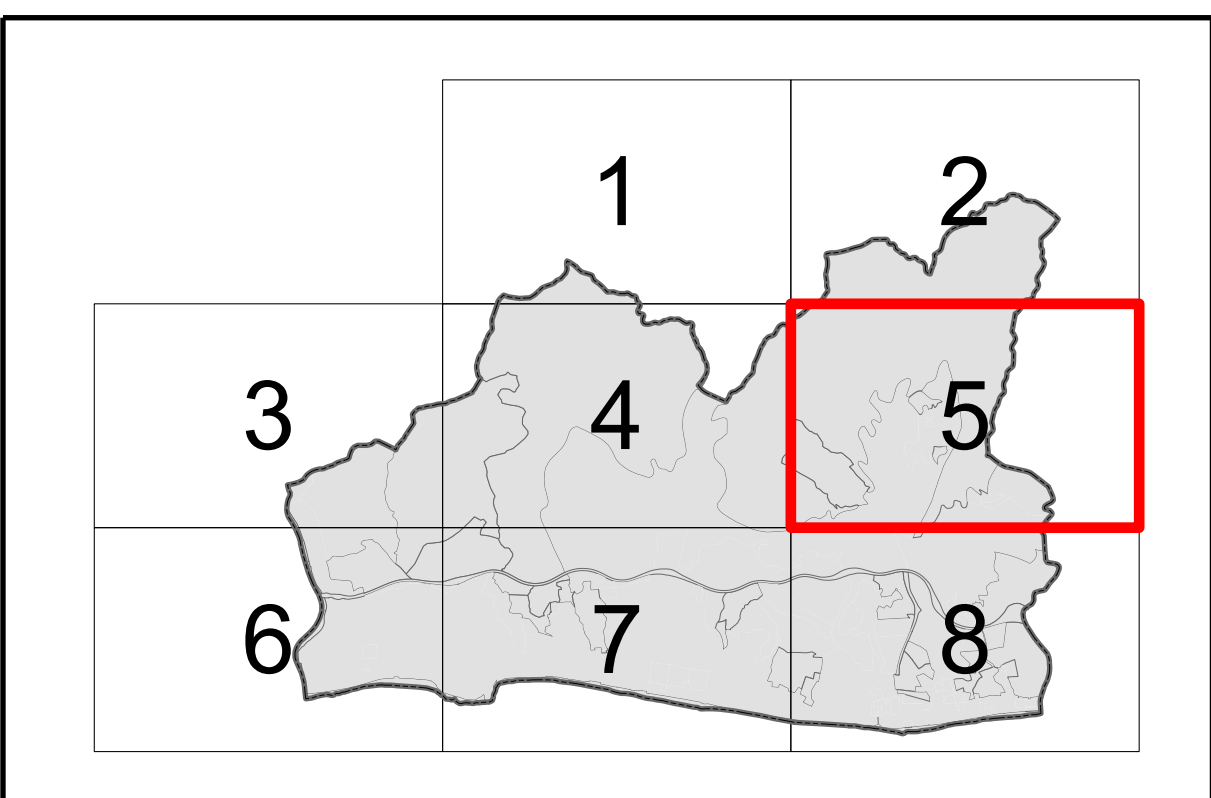
AYUNTAMIENTO DEL MUNICIPIO DE RINCÓN DE LA VICTORIA			
ADAPTACIÓN A LA LOUA DEL PLAN GENERAL DE ORDENACIÓN URBANÍSTICA			
Título Plano	Plano	Fecha	
CLASIFICACIÓN	Hoja n°.	Escala	
	4 / 8	1:5.000	
Redacción			
Ayuntamiento de Rincón de la Victoria			



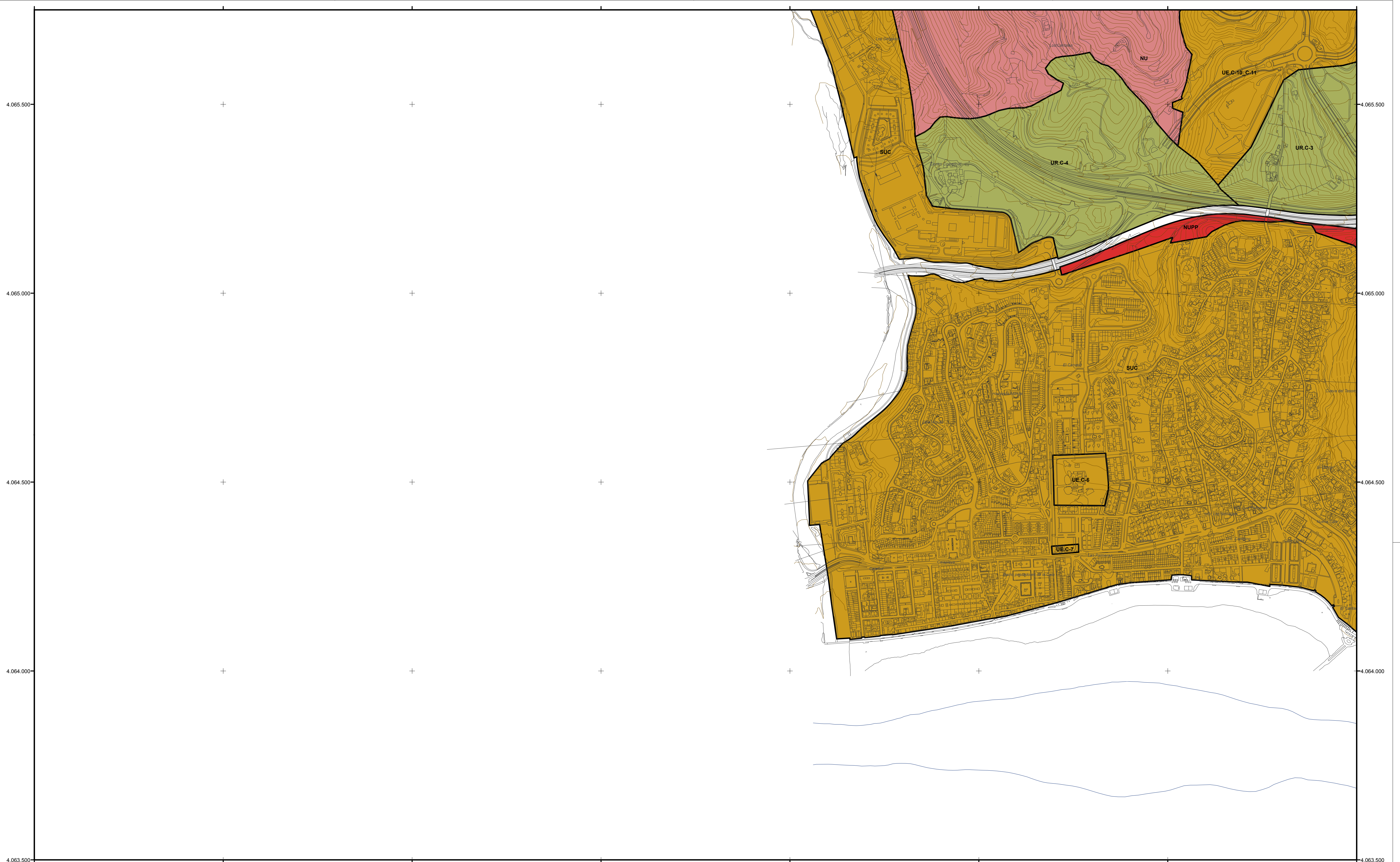
	SUELO URBANO CONSOLIDADO Y SUELO URBANO NO CONSOLIDADO		SUELO NO URBANIZABLE PROTEGIDO NUP.
	SUELO URBANIZABLE ORDENADO Y SUELO URBANIZABLE SECTORIZADO		SUELO NO URBANIZABLE DE PROTECCIÓN DEL PAISAJE NUPP.
	SUELO URBANIZABLE NO SECTORIZADO		SISTEMA GENERAL TÉCNICO
	SUELO NO URBANIZABLE SIMPLE NU		PLAN ESPECIAL
<b>UE</b>	ÁMBITO DE SUELO URBANO NO CONSOLIDADO	<b>SURNS</b>	SECTOR DE SUELO URBANIZABLE NO SECTORIZADO
<b>SURO</b>	SECTOR DE SUELO URBANIZABLE PROGRAMADO	<b>SGUR</b>	SISTEMA GENERAL DEL SUELO URBANIZABLE SECTORIZADO
<b>SURS</b>	SECTOR DE SUELO URBANIZABLE SECTORIZADO	<b>SGURNS</b>	SISTEMA GENERAL DEL SUELO URBANIZABLE NO SECTORIZADO

DENOMINACIÓN TOPONÍMICA POR SITUACIÓN GEOGRÁFICA

C = LA CALA DEL MORAL  
R = RINCÓN  
TB = TORRE DE BENAGALBÓN  
B = BENAGALBÓN



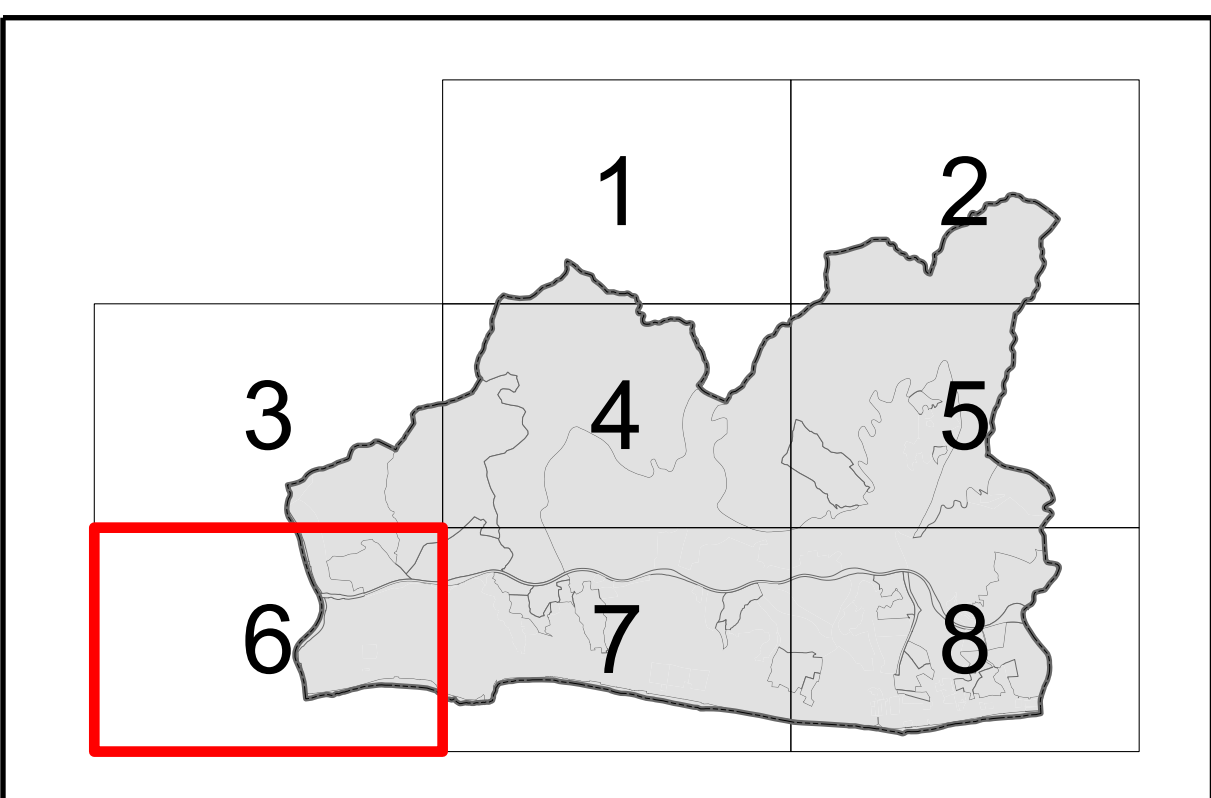
AYUNTAMIENTO DEL MUNICIPIO DE RINCÓN DE LA VICTORIA			
ADAPTACIÓN A LA LOUA DEL PLAN GENERAL DE ORDENACIÓN URBANÍSTICA			
Título Plano	Plano	Fecha	
CLASIFICACIÓN		Hoja n°.	Escala
		5 / 8	1:5.000
Redacción		Ayuntamiento de Rincón de la Victoria	



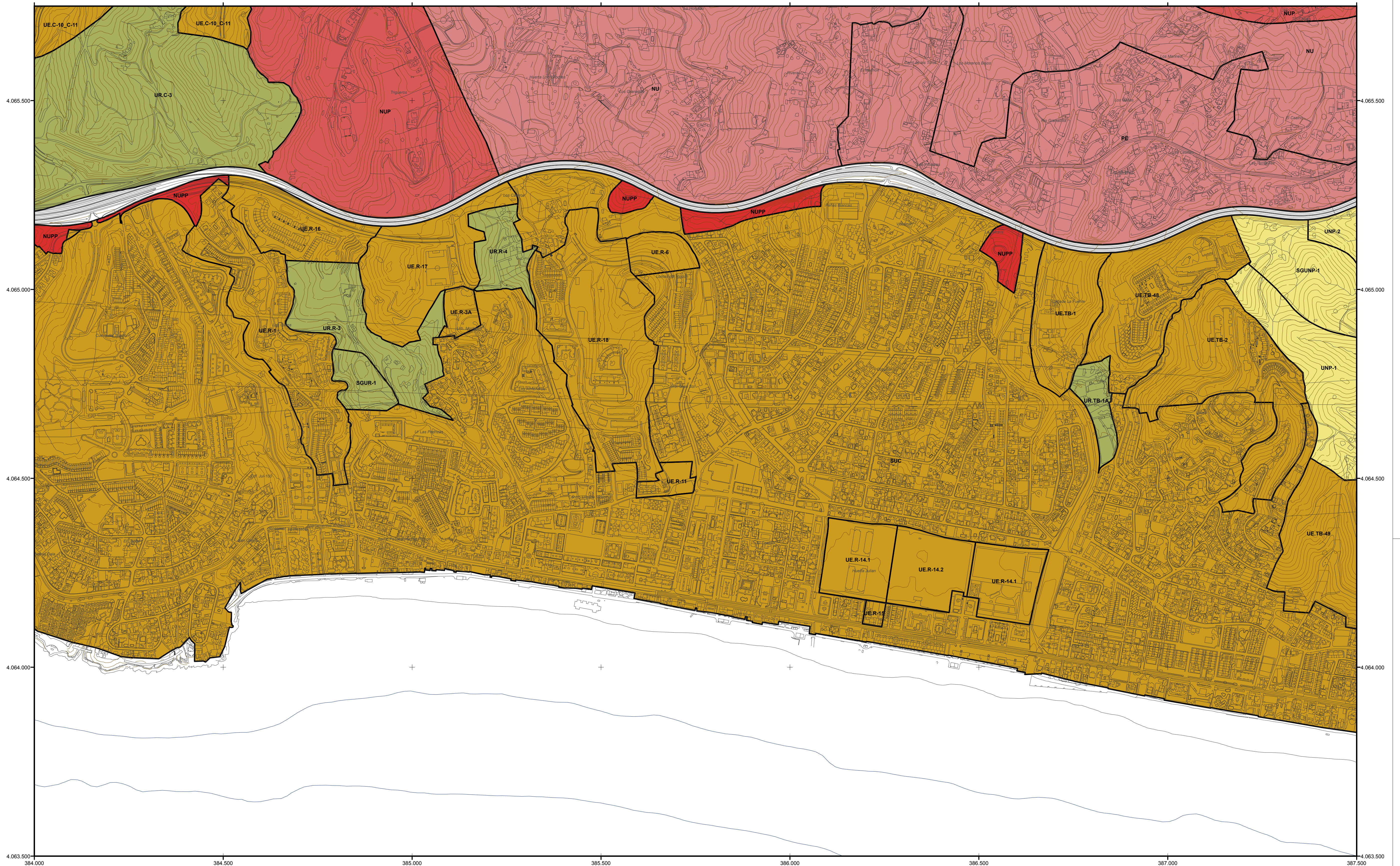
	SUELO URBANO CONSOLIDADO Y SUELO URBANO NO CONSOLIDADO		SUELO NO URBANIZABLE PROTEGIDO NUP.
	SUELO URBANIZABLE ORDENADO Y SUELO URBANIZABLE SECTORIZADO		SUELO NO URBANIZABLE DE PROTECCIÓN DEL PAISAJE NUPP.
	SUELO URBANIZABLE NO SECTORIZADO		SISTEMA GENERAL TÉCNICO
	SUELO NO URBANIZABLE SIMPLE NU		PLAN ESPECIAL
<b>UE</b>	ÁMBITO DE SUELO URBANO NO CONSOLIDADO	<b>SURNS</b>	SECTOR DE SUELO URBANIZABLE NO SECTORIZADO
<b>SURO</b>	SECTOR DE SUELO URBANIZABLE PROGRAMADO	<b>SGUR</b>	SISTEMA GENERAL DEL SUELO URBANIZABLE SECTORIZADO
<b>SURS</b>	SECTOR DE SUELO URBANIZABLE SECTORIZADO	<b>SGURNS</b>	SISTEMA GENERAL DEL SUELO URBANIZABLE NO SECTORIZADO









DENOMINACIÓN TOPONÍMICA POR SITUACIÓN GEOGRÁFICA

C = LA CALA DEL MORAL  
 R = RINCÓN  
 TB = TORRE DE BENAGALBÓN  
 B = BENAGALBÓN



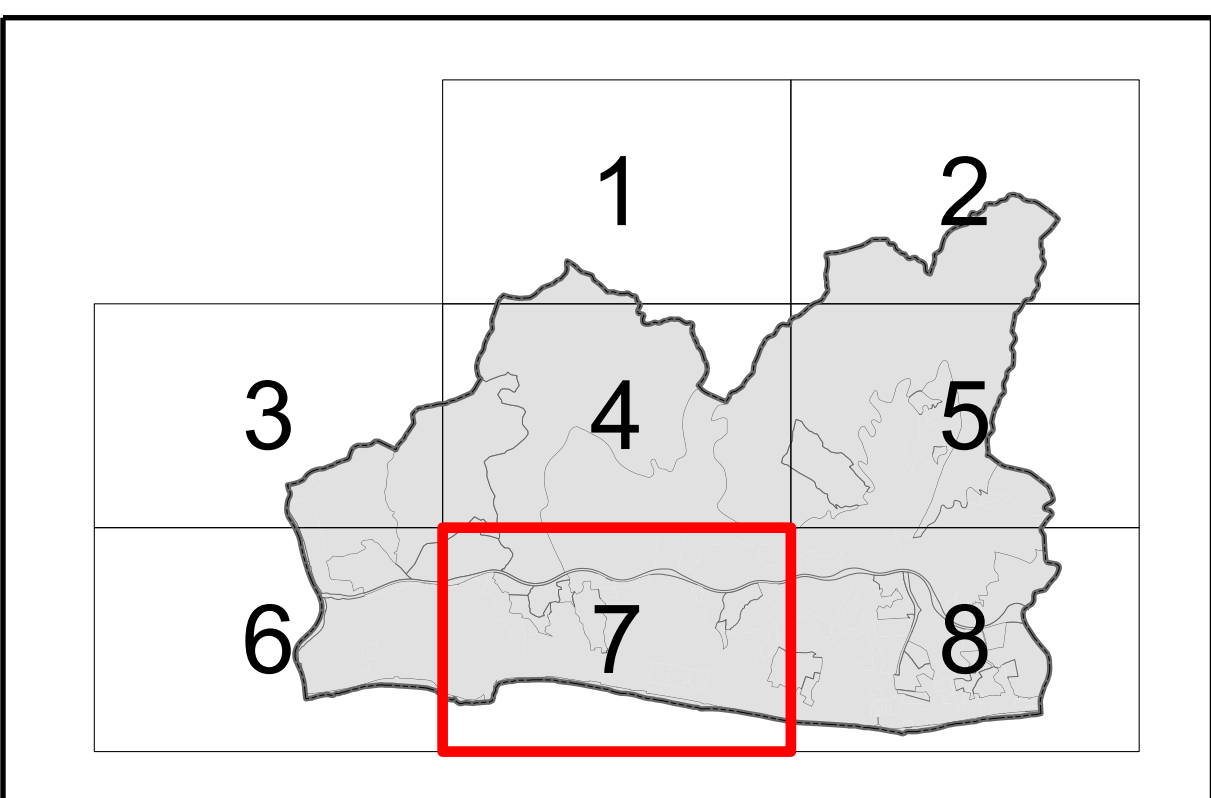
AYUNTAMIENTO DEL MUNICIPIO DE RINCÓN DE LA VICTORIA		
ADAPTACIÓN A LA LOUA DEL PLAN GENERAL DE ORDENACIÓN URBANÍSTICA		
Título Plano	Plano	Fecha
CLASIFICACIÓN	Hoja n°.	Escala
	6 / 8	1:5.000
Redacción: Ayuntamiento de Rincón de la Victoria		



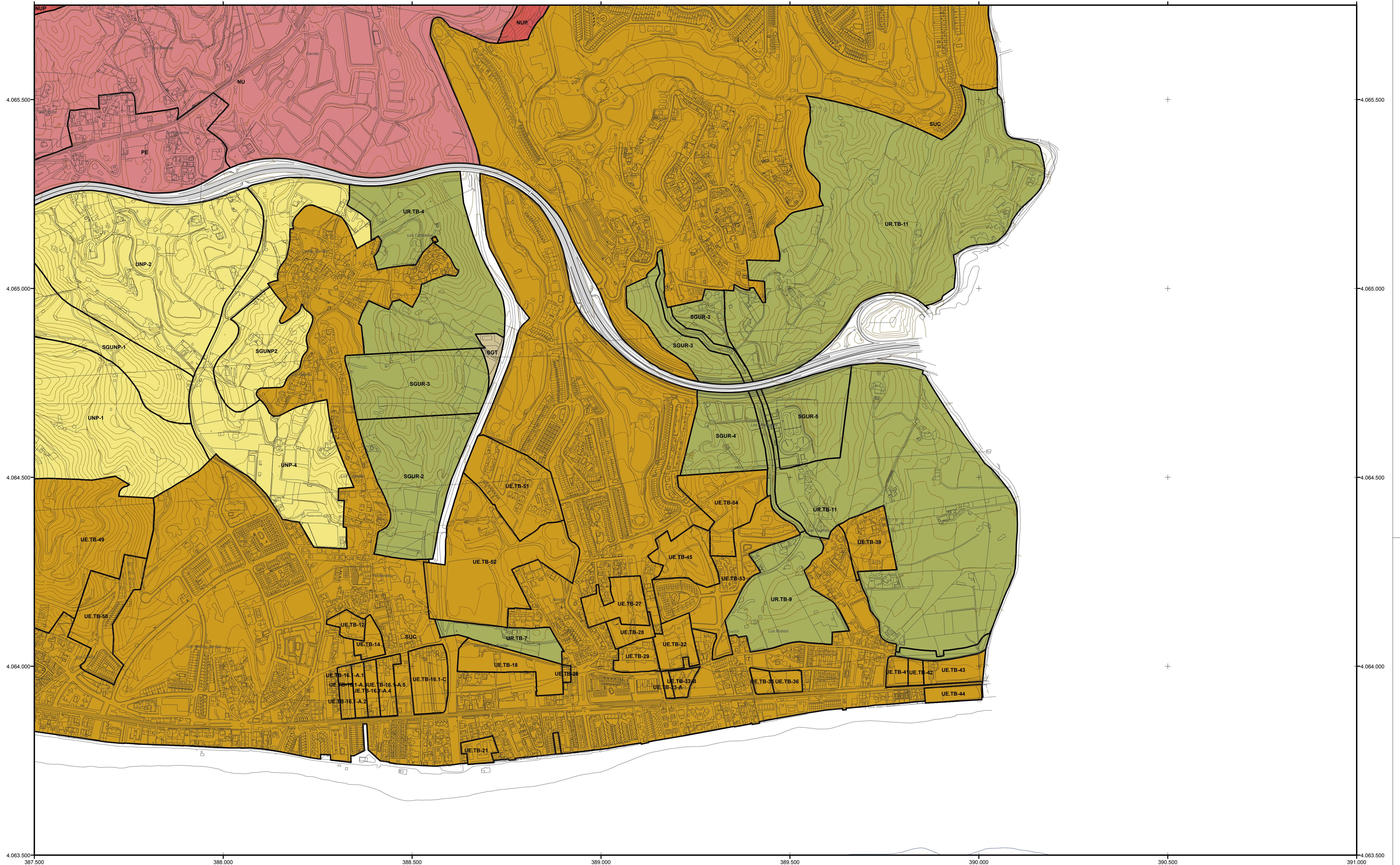
	SUELO URBANO CONSOLIDADO Y SUELO URBANO NO CONSOLIDADO		SUELO NO URBANIZABLE PROTEGIDO NUP.
	SUELO URBANIZABLE ORDENADO Y SUELO URBANIZABLE SECTORIZADO		SUELO NO URBANIZABLE DE PROTECCIÓN DEL PAISAJE NUPP.
	SUELO URBANIZABLE NO SECTORIZADO		SISTEMA GENERAL TÉCNICO
	SUELO NO URBANIZABLE SIMPLE NU		PLAN ESPECIAL
<b>UE</b>	ÁMBITO DE SUELO URBANO NO CONSOLIDADO	<b>SURNS</b>	SECTOR DE SUELO URBANIZABLE NO SECTORIZADO
<b>SURO</b>	SECTOR DE SUELO URBANIZABLE PROGRAMADO	<b>SGUR</b>	SISTEMA GENERAL DEL SUELO URBANIZABLE SECTORIZADO
<b>SURS</b>	SECTOR DE SUELO URBANIZABLE SECTORIZADO	<b>SGURNS</b>	SISTEMA GENERAL DEL SUELO URBANIZABLE NO SECTORIZADO

DENOMINACIÓN TOPONÍMICA POR SITUACIÓN GEOGRÁFICA

C = LA CALA DEL MORAL  
 R = RINCÓN  
 TB = TORRE DE BENAGALBÓN  
 B = BENAGALBÓN

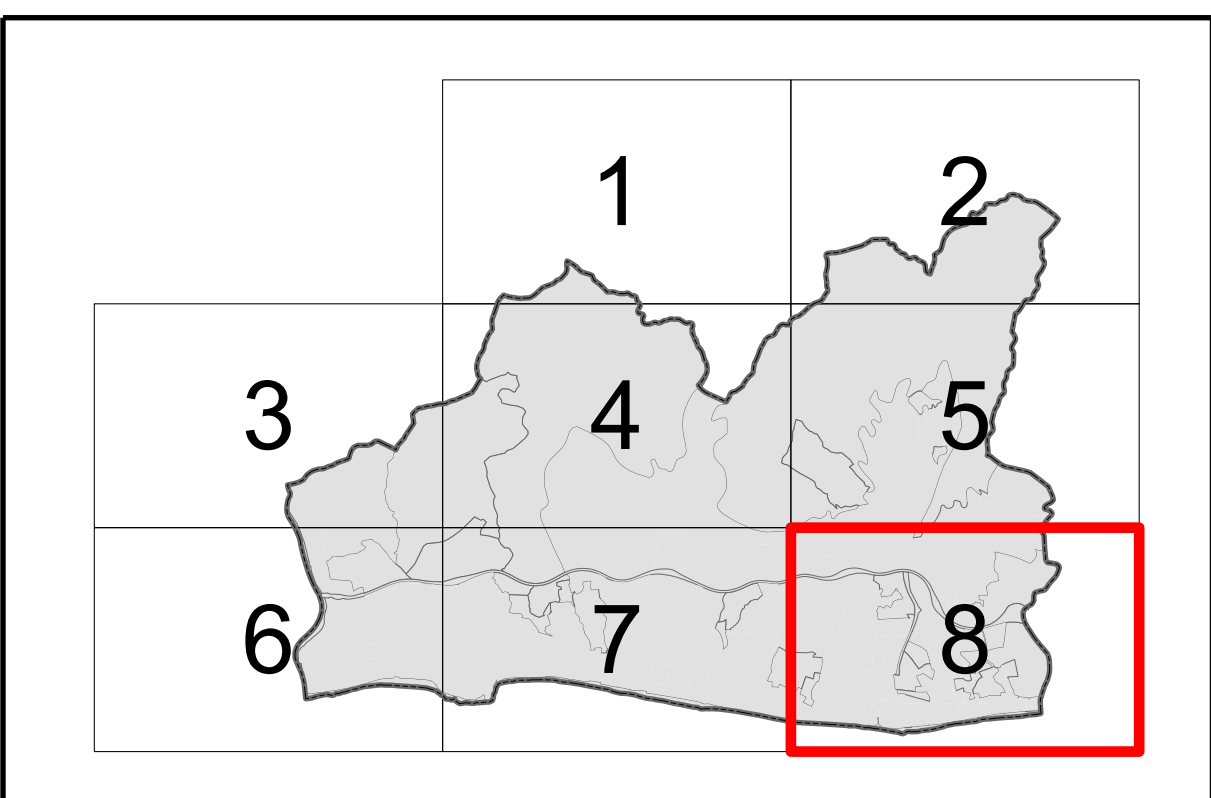


AYUNTAMIENTO DEL MUNICIPIO DE RINCÓN DE LA VICTORIA		
ADAPTACIÓN A LA LOUA DEL PLAN GENERAL DE ORDENACIÓN URBANÍSTICA		
Título Plano	Plano	Fecha
CLASIFICACIÓN	Hoja nº.	Escala
	7 / 8	1:5.000
Redacción: Ayuntamiento de Rincón de la Victoria		



	SUELO URBANO CONSOLIDADO Y SUELO URBANO NO CONSOLIDADO		SUELO NO URBANIZABLE PROTEGIDO NUP.
	SUELO URBANIZABLE ORDENADO Y SUELO URBANIZABLE SECTORIZADO		SUELO NO URBANIZABLE DE PROTECCIÓN DEL PAISAJE NUPP.
	SUELO URBANIZABLE NO SECTORIZADO		SISTEMA GENERAL TÉCNICO
	SUELO NO URBANIZABLE SIMPLE NU		PLAN ESPECIAL
<b>UE</b>	ÁMBITO DE SUELO URBANO NO CONSOLIDADO	<b>SURNS</b>	SECTOR DE SUELO URBANIZABLE NO SECTORIZADO
<b>SURO</b>	SECTOR DE SUELO URBANIZABLE PROGRAMADO	<b>SGUR</b>	SISTEMA GENERAL DEL SUELO URBANIZABLE SECTORIZADO
<b>SURS</b>	SECTOR DE SUELO URBANIZABLE SECTORIZADO	<b>SGURNS</b>	SISTEMA GENERAL DEL SUELO URBANIZABLE NO SECTORIZADO

DENOMINACIÓN TOPONÍMICA POR SITUACIÓN GEOGRÁFICA  
 C = LA CALA DEL MORAL  
 R = RINCÓN  
 TB = TORRE DE BENAGALBÓN  
 B = BENAGALBÓN



AYUNTAMIENTO DEL MUNICIPIO DE RINCÓN DE LA VICTORIA		
ADAPTACIÓN A LA LOUA DEL PLAN GENERAL DE ORDENACIÓN URBANÍSTICA		
Título Plano	Plano	Fecha
<b>CLASIFICACIÓN</b>	Hoja n.º	Escala
	8 / 8	1:5.000
Redacción: Ayuntamiento de Rincón de la Victoria		