

# XXI CIRCUITO PROVINCIAL ORIENTACIÓN 2022

DIPUTACIÓN DE MÁLAGA



Diputación Provincial  
de Málaga



CIRCUITOS  
DEPORTIVOS  
PROVINCIALES  
DIPUTACIÓN DE MÁLAGA  
ES DEPORTE

## BENAGALBÓN

**12ª PRUEBA del CIRCUITO PROVINCIAL de ORIENTACIÓN "DIPUTACIÓN DE MÁLAGA"**

**15ª PRUEBA PUNTUABLE de la LIGA MALAGUEÑA de ORIENTACIÓN**

**12 de noviembre de 2022**  
**Benagalbón (Rincón de la Victoria. Málaga)**

Síguenos en



Info e inscripciones en: [www.malaga.es/deportes](http://www.malaga.es/deportes)



AYUNTAMIENTO RINCÓN DE LA VICTORIA



COSTA DEL SOL • AXARQUÍA



# 1. PRESENTACIÓN

La Diputación de Málaga, en colaboración con diferentes ayuntamientos y, como consecuencia del interés común en la promoción del deporte de Orientación, convoca el [XXI CIRCUITO PROVINCIAL DE ORIENTACIÓN “DIPUTACIÓN DE MÁLAGA”](#) con los siguientes objetivos generales, la mayoría de los cuales ya vienen consiguiéndose desde pasadas ediciones:

- Acercar este deporte a los municipios de la provincia en los que aún no se conozca suficientemente y continuar afianzándolo en los que ya existan tradición y practicantes.
- Habilitar y dotar de instalaciones para la práctica de orientación tanto en espacios naturales como urbanos para la práctica de la orientación, respetando el medio natural y las propiedades privadas.
- Promocionar esta práctica deportiva para todas las edades y niveles, de forma reglada y asegurada.
- Favorecer la actividad deportiva con conciliación familiar.
- Potenciar la participación femenina.
- Integración en nuestro deporte de la actividad física para personas con diversidad funcional.
- Favorecer el desarrollo de la práctica deportiva en el medio natural.
- Dar a conocer posibilidades de turismo deportivo en la provincia de Málaga.
- Facilitar la participación popular (categorías de promoción) e iniciación deportiva al Deporte de la Orientación además de la estrictamente competitiva o federada.


La Diputación de Málaga y la Delegación Malagueña Federación Andaluza de Orientación junto al [Club de Orientación de Málaga \(COMA\)](#) y los municipios participantes organizan el Circuito Provincial.

Esta prueba que se celebra en el municipio de Rincón de la Victoria en el núcleo urbano de Benagalbón, es puntuable también para la Liga Malagueña de Orientación 2022.






## Colaboran:



**BROTHERS BIKE**  
Club Ciclismo Benagalbón



CLUB DE MONTAÑA  
RINCÓN DE LA VICTORIA



**Semana Cultural  
de Benagalbón**

## Equipo Organizador:

Director de Prueba: Juan Antonio López Pérez

Juez Sportident: Salvador Monío Rodríguez

Jueza de Salidas: Lucía Camacho García

Juez de Meta: Ana María Martín

Logística: Javier Alcaide y Juan Antonio López

Inscripciones y Recepción: Juan Emilio Montero, Miguel Angel Aguilar

Jueces de Controles: Ana María Martín, Alejandro Aguilar, Sara López Martín, Verónica Rodríguez Brome, Miguel Angel Aguilar, Andrés López Martín.



## 2. PROGRAMA

### Recepción:

9:30 a 11:30 horas. Para quienes no cuenten con tarjeta SportIdent y hayan reservado una en su inscripción. También se atenderán inscripciones que no hayan podido efectuarse en plazo hasta agotar los mapas disponibles. ([¿Qué es una tarjeta Sportident?](#))



### Charla iniciación:

A las **10:00 horas** en el Centro de Competición (zona de salida), tendrá lugar una charla de iniciación a la orientación para las personas que se inicien en este deporte y en el que se verán conceptos básicos de interpretación de mapas y símbolos. Esta charla tendrá una duración de 15-20 minutos.

### Charla iniciación al Trail-O:

Iniciación a la modalidad inclusiva de la orientación. **Más información en próximo boletín.**

### Horario de competición:

Salidas, a partir de las **10:30** y hasta las **12:30** horas, por orden de llegada. A las 14:00 horas se hará el cierre de meta.

### Entrega Premios:



A las **13:30**, en la zona del Centro de Competición, para todas las categorías de promoción, y U10 guiado, U10, M/F12 y Familiar.



## 3. INSCRIPCIONES

### CATEGORÍAS DE PROMOCIÓN:

(Ideal para quien participa por primera vez)

INICIACIÓN NIÑ@S	INICIACIÓN ADULTOS	INICIACIÓN MAYORES
Hasta los 14 años	De 15 a 59 años	A partir de 60 años

### CATEGORÍAS OFICIALES:

Optan a ranking anual del Circuito Provincial

Categoría	Cumplen en 2022	Categoría	Cumplen en 2022
U10	Menos de 10 años	M/F 18	17-18 años
M/F 12	11-12 años	M/F 35	Más de 35 años
M/F 14	13-14 años	M/F 45	Más de 45 años
M/F 16	15-16 años	M/F 55	Más de 55 años
Categoría			
U10-Guiado	Categoría mixta para niñ@s menores de 10 años (cumplidos en el 2022), acompañados por un adulto "supervisor". El adulto suele ser más un "vigilante" tranquilizador, aunque también puede ayudarle a interpretar el mapa.		
M/F 21 A	Categoría absoluta de máxima dificultad; sin límites de edad		
M/F 21 B	Categoría absoluta de dificultad técnica y física intermedias; sin límites de edad.		
FAMILIAR	Categoría destinada a correr en pareja o familia con circuitos intermedios de poca dificultad. Categoría con un máximo de 5 miembros de la misma familia que deben ir juntos durante todo el recorrido.		
O-CAN	Para aquellos que quieran participar con sus mascotas. Categoría similar a Iniciación Avanzada/Adultos.		



## PLAZO Y FORMA DE REALIZAR LAS INSCRIPCIONES:

Hasta el miércoles **9 de noviembre a las 20:00**, rellenando el FORMULARIO disponible en la web del [Club COMA](#). Puedes hacer el pago directamente en la plataforma de inscripción, bien mediante **tarjeta bancaria o realizando transferencia** en la siguiente cuenta: **ES6521032060613300034798** a nombre del Club de Orientación de Málaga, en el concepto pon: **BENAGALBÓN + TU NOMBRE**. Debes adjuntar el resguardo en la propia inscripción o envía el justificante por email a [javieralcaidev@gmail.com](mailto:javieralcaidev@gmail.com). No se harán reembolsos de los ingresos una vez pasado el plazo de inscripción a la carrera.

**Importante:** Para las categorías oficiales NO SE ACEPTARÁN INSCRIPCIONES MÁS TARDE DEL 9 DE NOVIEMBRE. Las categorías de promoción podrán inscribirse en la recepción el mismo día de la prueba, aunque para la organización es mejor que quienes puedan lo hagan a través de la web en el plazo indicado para poder hacer la previsión adecuada de mapas. Las inscripciones posteriores no aseguran disponibilidad de mapas con trazado.

## CUOTAS DE INSCRIPCIÓN:

Socios del Club COMA: ..... 0 €

Residentes en Municipio Rincón de la Victoria: ..... 1 €

Categoría FAMILIAR:

- 3 € + 1 € por componente (Máximo 5)

NO Federados en Orientación:

- Menores de 20 años inclusive: ..... 3 €
- Mayores de 21 años inclusive: ..... 4 €

Federados en Orientación:

- Menores de 20 años inclusive: ..... 4 €
- Mayores de 21 años inclusive: ..... 5 €



**TRANSFERENCIA  
BANCARIA**





## 4. INFORMACIÓN TÉCNICA

### Mapa:

Mapa urbano con simbología sprint. ISSprOM 2019-2

Escala: 1: 4000 Equidistancia: 2,5m

1ª edición 2008 Juanan López Pérez

2ª edición 2022 Mario Rodriguez Martinez (Cartomap)



### Trazados:

Juanan López Pérez

### Distancias y número de controles:

Categorías	Distancia	Desnivel	Controles	Escala
Proximamente				



## Sistema de control:

La Competición se realizará íntegramente con el sistema electrónico de control Sportident, por lo que cada deportista deberá llevar una Pinza o Tarjeta. Si no dispones de una, puedes indicarlo en la inscripción y el club te cederá una.



Sportident se trata de un sistema que va “archivando” los puntos de paso y los tiempos parciales a cada uno de los controles de los diferentes recorridos, verificando que el orden haya sido el correcto (obligatorio seguir el orden indicado en el mapa) y que



no se haya dejado ningún punto atrás;

caso contrario el deportista aparecerá como desclasificado. Esta tarjeta se debe “limpiar” de datos y “comprobar” en la presalida, activando el tiempo en una tercera base llamada “START”

Una vez en carrera, el deportista deberá pasarla por la base electrónica de cada uno de sus controles, debiendo oír un pitido o ver encenderse una lucecita que señala que se ha producido la “picada” correcta. Cada control tiene un código único que el deportista tiene en su mapa y que le confirma que es el suyo. En caso de fallo de alguna de las bases, junto a esta base existe una pinza manual para realizar la picada en el mapa. Solo es válida esta picada en caso de fallo de la base y que no funcione para todos los corredores y no solo a uno. Al llegar a meta el tiempo se detiene al pasar la tarjeta por la base correspondiente y se obtienen los parciales realizados en la carrera al pasar por el ordenador situado tras la línea de meta.



## Acceso y zonas de competición:







## 5. ENLACES DE INTERÉS

### Sobre del deporte de orientación:

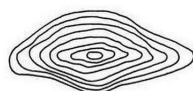
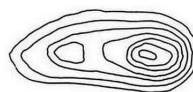

Conoce más Orientación. Pincha en los siguientes enlaces formativos de nuestro amigo Antonio Salguero.

[Asentando las bases para “navegar” con mapa](#)

[Simbología de Orientación](#)

[Visibilidad en terreno y mapa](#)

[Algunos documentos interesantes](#)



### Sobre el municipio:

<https://www.turismoenrincon.es/>

<https://www.turismoenrincon.es/descubre-rincon-de-la-victoria/benagalbon/>