












**Estudio Hidráulico**

-  Ambito U.E. Modificación de Elementos
-  DPH
-  SERVIDUMBRE
-  Ejes
-  Dominio Público Hidráulico
-  Servidumbre
-  Zona inundable

**Dominio Público (Fomento)**

-  Expropiación Definitiva
-  Línea de Limitación a la Edificabilidad 50 m.
-  Línea zona de servidumbre
-  Línea de zona de afección

<p><b>Modificación puntual de elementos del PGOU de Rincón de la Victoria</b></p> <p>Introducción de un vial de conexión entre C/ Luxemburgo (situada al Norte del campo de fútbol) y C/ Antonio de Hilaria del Castellón.</p>			
<p><b>Título de plano: AFECCIONES ARROYOS</b></p>			<p>Fecha: NOV/2020</p>
<p>El Arquitecto Municipal: D. Miguel Ángel Plaza Moreno</p>	<p>La Arquitecta Municipal: Dª María José Heredia Civantos</p>	<p>Colaboraciones: José Rodríguez Ruiz</p>	<p>Escala 1:2.000</p>

