





-  Ambito U.E. Modificación de Elementos
-  Línea de Limitación a la Edificabilidad
-  Línea zona de servidumbre
-  Línea zona de afección

**Dominio público (Fomento)**  
 Expropiación Definitiva

Modificación puntual de elementos del PGOU de Rincón de la Victoria			
Introducción de un vial de conexión entre C/ Luxemburgo (situada al Norte del campo de fútbol) y C/ Antonio de Hilaria del Castellón.			
Título de plano: MAPA DE RUIDO			Fecha: NOV/2020
El Arquitecto Municipal: D. Miguel Ángel Plaza Moreno	La Arquitecta Municipal: D <sup>a</sup> María José Heredia Civantos	Colaboraciones: José Rodríguez Ruiz	Escala 1:5.000 aprox